



Sesión Ordinaria del Consejo Municipal de Protección Civil Instalación en Sesión Permanente

Temporada de Lluvias y Ciclones Tropicales 2023

15 de Mayo del 2023



H. AYUNTAMIENTO
CONSTITUCIONAL DE
ACAPULCO DE JUÁREZ
2021-2024



CGPCyB
COORDINACIÓN GENERAL DE
PROTECCIÓN CIVIL Y BOMBEROS
ACAPULCO

Reseña de la Temporada de ciclones tropicales 2022

En el año 2022, la temporada de ciclones tropicales a nivel de cuencas fue evaluada como **activa**.

En total se generaron 36 sistemas:

19 en el Pacífico y
17 en el Atlántico.

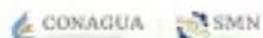




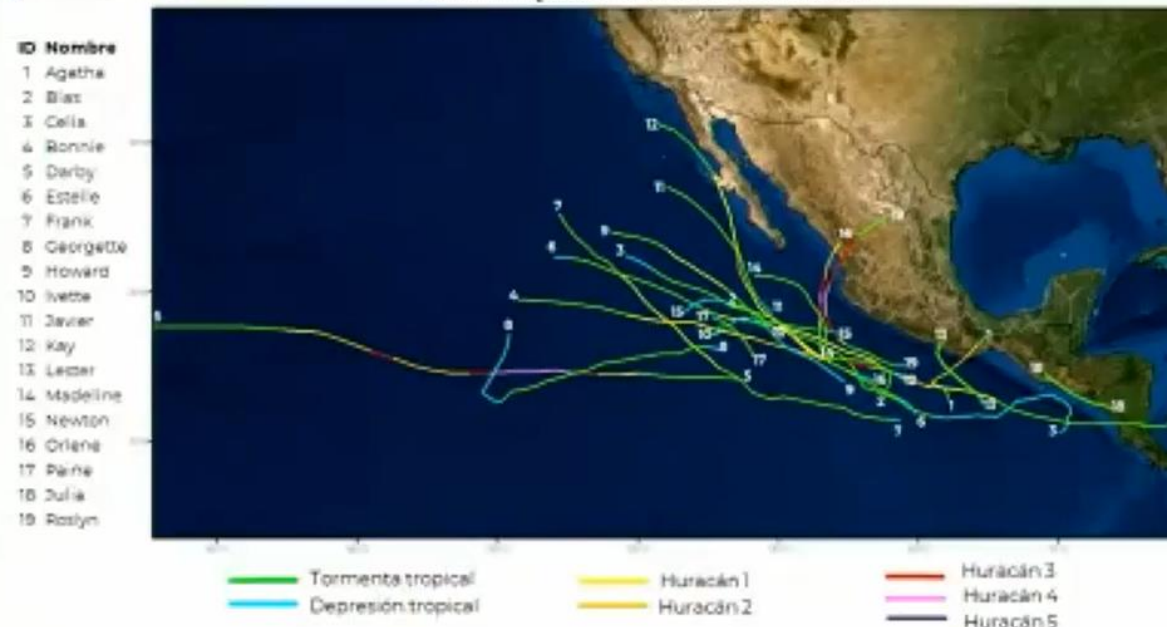
Reseña de la Temporada de ciclones tropicales 2022 Pacífico



En el litoral del Pacífico impactaron 5 ciclones y 1 se desplazó cerca de las costas, dejando lluvias considerables en Chiapas, Oaxaca, Guerrero, Michoacán, Colima, Jalisco, Nayarit, Sinaloa y Baja California Sur.



Ciclones tropicales en el océano Pacífico 2022





H. AYUNTAMIENTO
CONSTITUCIONAL DE
ACAPULCO DE JUÁREZ
2021-2024




ACAPULCO
SERVIR PARA TRANSFORMAR



CGPCyB
COORDINACIÓN GENERAL DE
PROTECCIÓN CIVIL Y BOMBEROS
ACAPULCO

Resumen de la temporada de ciclones tropicales 2022



GOES-16 ABI Banda 13 Temp.[C] 05-Sep-2022 18:00:20 UTC (Local CDMX 19:00 Hrs.)



En 2022, se registró un **48 %** más de ciclones, que impactaron nuestro país, con respecto al promedio en 50 años, que es de 5.4





H. AYUNTAMIENTO
CONSTITUCIONAL DE
ACAPULCO DE JUÁREZ
2021-2024




ACAPULCO
SERVIR PARA TRANSFORMAR



CGPCyB
COORDINACIÓN GENERAL DE
PROTECCIÓN CIVIL Y BOMBEROS
ACAPULCO

Huracán "Agatha" de categoría 2

GOES-16 ABI Band 13 Temp [C] 31-May 2022 05:00:20 UTC (Local CDMX: 18:00 Hrs.)



El 30 de mayo a las 15:30 horas, **"Agatha"** tocó tierra en las inmediaciones de la playa La Redonda, del municipio de San Pedro Pochutla, Oax. Como huracán cat. 2.

Fue un huracán que se desarrolló rápidamente. Registró vientos de 175 km/h y rachas de 215 km/h.

Dejó lluvias de 453.1 mm en Tonameca, Oax.





H. AYUNTAMIENTO
CONSTITUCIONAL DE
ACAPULCO DE JUÁREZ
2021-2024



ACAPULCO
SERVIR PARA TRANSFORMAR



CGPCyB
COORDINACIÓN GENERAL DE
PROTECCIÓN CIVIL Y BOMBEROS
ACAPULCO

Huracán "Blas" de categoría 1

GOES-16 ABI Banda 13 Temp. [C] 14-Jun-2022 05:23:20 UTC (Local CDMX: 00:23 Hrs.)



No impactó las costas; sin embargo, la amplia circulación de este ciclón, ocasionó lluvias de 322.0 mm en Laguna de Coyuca, Gro.





H. AYUNTAMIENTO
CONSTITUCIONAL DE
ACAPULCO DE JUÁREZ
2021-2024



ACAPULCO
SERVIR PARA TRANSFORMAR



CGPCyB
COORDINACIÓN GENERAL DE
PROTECCIÓN CIVIL Y BOMBEROS
ACAPULCO

Huracán "Kay" de categoría 2

GOES-16 ABI Banda 13 Temp.[C] 09-Sep-2022 09:00:20 UTC (Local CDMS 22:00 Hrs.)



El 8 de septiembre a las 16:00 horas, **"Kay"** tocó tierra en las cercanías de Bahía Asunción, BCS.

Registró vientos de 165 km/h y rachas de 205 km/h como huracán de cat. 2.

Ocasionó lluvias de 383 mm en Guadalupe, BCS.





H. AYUNTAMIENTO
CONSTITUCIONAL DE
ACAPULCO DE JUÁREZ
2021-2024



ACAPULCO
SERVIR PARA TRANSFORMAR



CGPCyB
COORDINACIÓN GENERAL DE
PROTECCIÓN CIVIL Y BOMBEROS
ACAPULCO

Tormenta Tropical "Lester"

GOES-16 ABI Banda 13 Temp [C] 17-Sep-2022 08:00:20 UTC (Local CDHX 19:00 Hrs.)



El día 17 de septiembre a las 13:00 horas, **"Lester"** ingresó a tierra como depresión tropical en las inmediaciones de Punta Maldonado, Gro.

Registró vientos de 65 km/h y rachas de 85 km/h.

Provocó lluvias de 363.5 mm en Coyuca de Benítez, Gro.





H. AYUNTAMIENTO
CONSTITUCIONAL DE
ACAPULCO DE JUÁREZ
2021-2024



ACAPULCO
SERVIR PARA TRANSFORMAR



CGPCyB
COORDINACIÓN GENERAL DE
PROTECCIÓN CIVIL Y BOMBEROS
ACAPULCO

Huracán "Orlene" de categoría 4

GOES-16 ABI Banda 13 Temp. [C] 30-Sep-2022 12:00:20 UTC (Local CDMX 07:00 Hrs.)



"Orlene" Impactó en la costa sur de Sinaloa, el lunes 3 de octubre a las 08:45 horas, a 5 km al oeste-suroeste de la localidad de Isla del Bosque, municipio de Escuinapa, Sin.

Registró vientos de 215 km/h y rachas de 240 km/h.

Dejó lluvias de 523 mm en Melchor Ocampo, Mich.





H. AYUNTAMIENTO
CONSTITUCIONAL DE
ACAPULCO DE JUÁREZ
2021-2024



CGPCyB
COORDINACIÓN GENERAL DE
PROTECCIÓN CIVIL Y BOMBEROS
ACAPULCO

Huracán "Roslyn" de categoría 4



GOES-16 ABI Banda 13 Temp. [C] 23-Oct-2022 06:00:20 UTC (Local CDHX: 02:00 Hrs.)



"Roslyn" impactó como huracán cat. 3 el día 23 de septiembre a las 06:20 horas, en las inmediaciones de la localidad de Santa Cruz, municipio de Santiago Ixcuintla, Nay.

Registró vientos de 215 km/h y rachas de 260 km/h.

Dejó lluvias de 183.2 mm en Aguamilpa Solidaridad, Nay.





H. AYUNTAMIENTO
CONSTITUCIONAL DE
ACAPULCO DE JUÁREZ
2021-2024

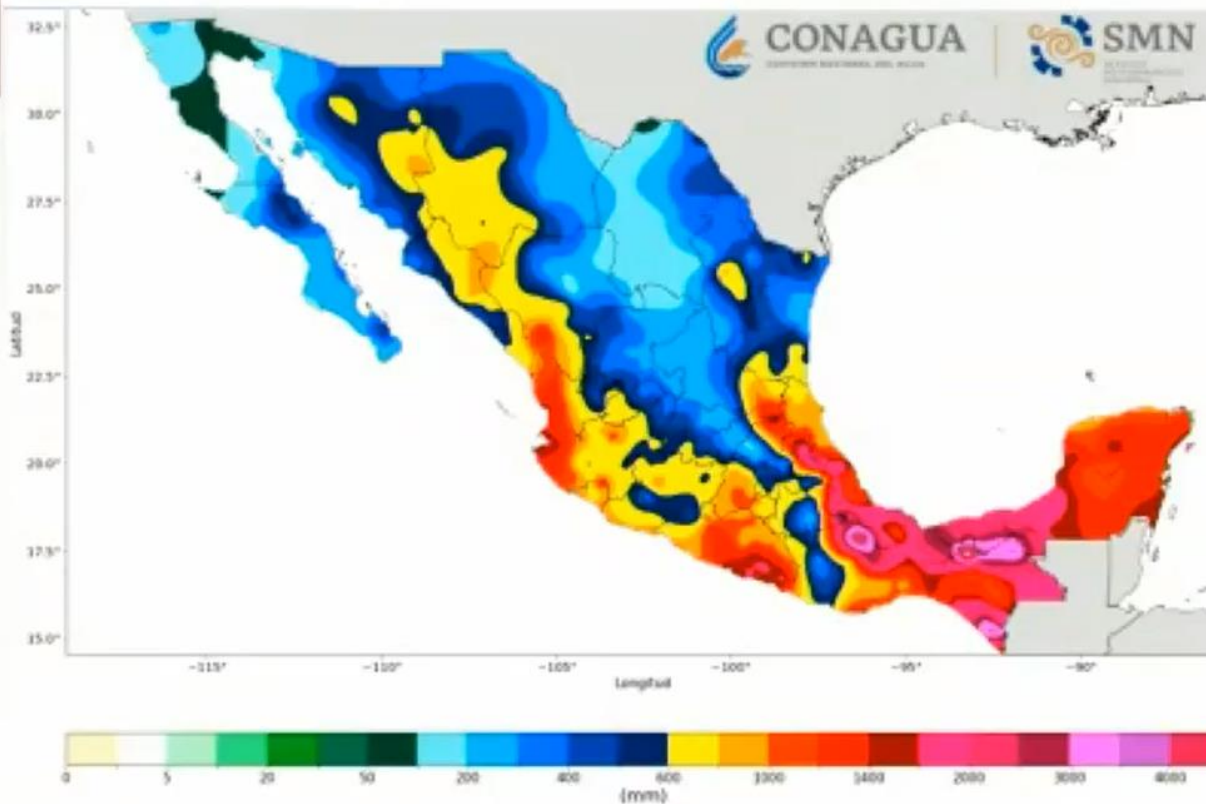


ACAPULCO
SERVIR PARA TRANSFORMAR



CGPCyB
COORDINACIÓN GENERAL DE
PROTECCIÓN CIVIL Y BOMBEROS
ACAPULCO

Lluvia acumulada durante el 2022



La lluvia acumulada en el sureste del país, fue mayor a 4000 mm, equivalentes a las lluvias que podrían generar 10 ciclones tropicales.

En el Valle de México, la lluvia acumulada equivale a la que pueden dejar 2 ó 3 ciclones.



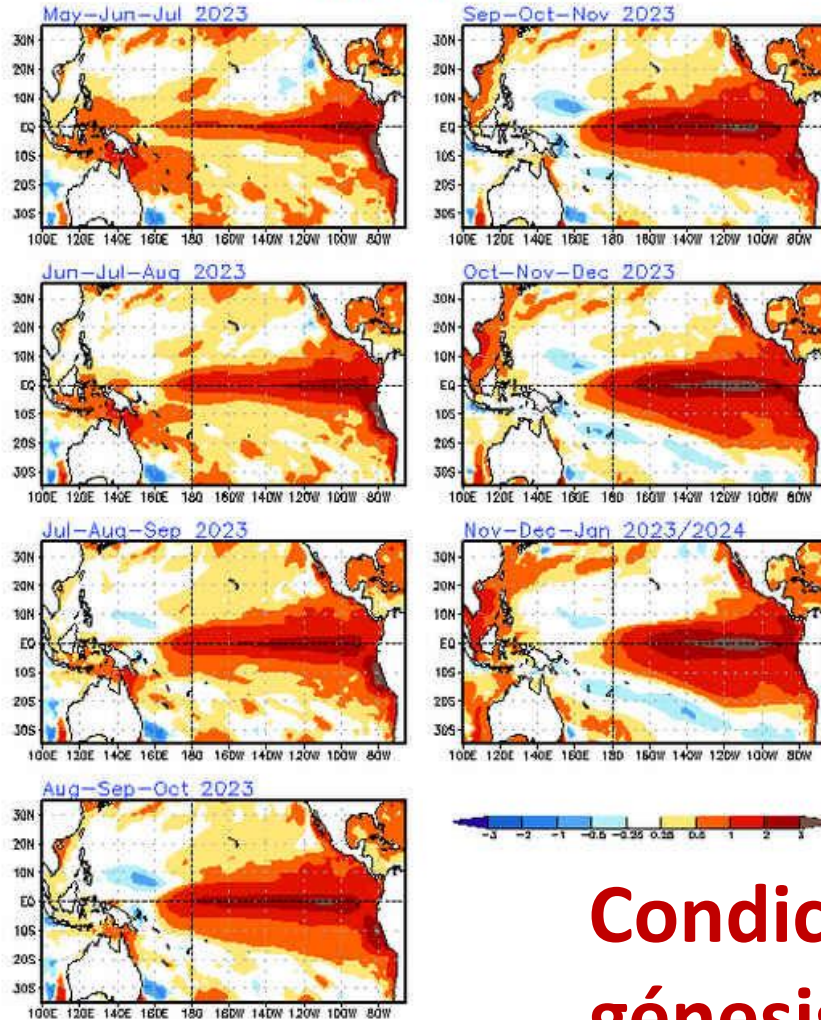


NWS/NCEP/CPC

Initial conditions: 8Apr2023–17Apr2023

Last update: Wed Apr 19 2023

CFSv2 seasonal SST (K)



(Climatology base period: 1991–2020)

El Niño-Oscilación del Sur (ENSO), tiene 3 Fases: Niña, Niño y Neutro.

Condiciones fundamentales en la génesis de los ciclones tropicales



H. AYUNTAMIENTO
CONSTITUCIONAL DE
ACAPULCO DE JUÁREZ
2021-2024



CGPCyB
COORDINACIÓN GENERAL DE
PROTECCIÓN CIVIL Y BOMBEROS
ACAPULCO

El Niño-Oscilación del Sur (ENSO)




CONAGUA
COMISIÓN NACIONAL DEL AGUA



SMN
SERVICIO MEXICANO
DE METEOROLOGÍA

En los últimos tres años, hemos tenido la presencia de **La Niña**, este efecto favorece la generación de un mayor número de ciclones tropicales en el Atlántico y menor en el Pacífico, debido al enfriamiento de la superficie oceánica.



En el caso del año 2022, esta condición no se cumplió, por la presencia del polvo del Sahara en el Atlántico.



2023
Francisco
VILLA



H. AYUNTAMIENTO
CONSTITUCIONAL DE
ACAPULCO DE JUÁREZ
2021-2024



CGPCyB
COORDINACIÓN GENERAL DE
PROTECCIÓN CIVIL Y BOMBEROS
ACAPULCO

Condición Actual de El Niño-Oscilación del Sur



CONAGUA
COMISIÓN NACIONAL DEL AGUA



SMN
SERVICIO METEOROLÓGICO NACIONAL

El último reporte emitido por el Centro de Predicción Climática y el Instituto Internacional de Investigación para el Clima y la Sociedad, indica que durante el mes de mayo se presentará **"El Niño"**, el cual, predominará durante todo el 2023, prolongándose las lluvias hasta diciembre. Se prevé que alcance una categoría de intenso.

Con **"El Niño"** se espera mayor actividad ciclónica en el Pacífico y menor en el Atlántico, debido a que las temperaturas del mar estarán por encima de los promedios.

Official NOAA CPC ENSO Probabilities (issued Apr. 2023)

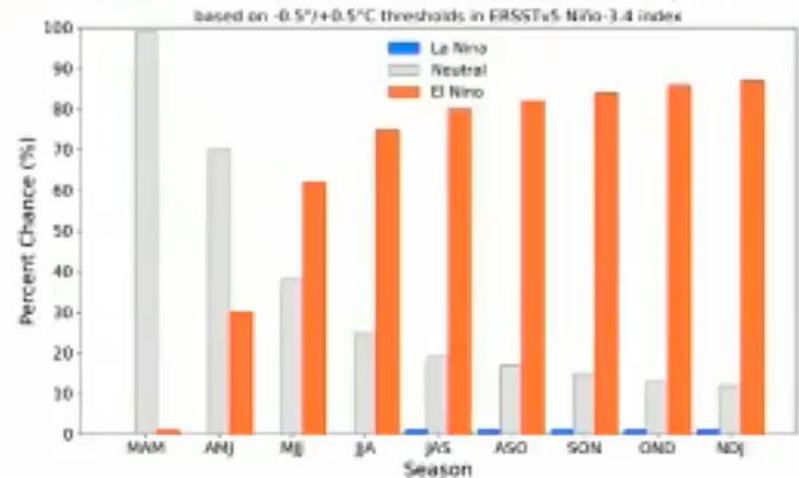


Figura 7. Probabilidades oficiales del ENSO para el índice de temperaturas de superficie oceánicas del Niño 3.4 (5°N-5°S, 120°W-170°W). Figura actualizada el 13 de abril de 2023.





H. AYUNTAMIENTO
CONSTITUCIONAL DE
ACAPULCO DE JUÁREZ
2021-2024



ACAPULCO
SERVIR PARA TRANSFORMAR



CGPCyB
COORDINACIÓN GENERAL DE
PROTECCIÓN CIVIL Y BOMBEROS
ACAPULCO



Pronóstico de ciclones tropicales y lluvias 2023 del SMN





H. AYUNTAMIENTO
CONSTITUCIONAL DE
ACAPULCO DE JUÁREZ
2021-2024



CGPCyB
COORDINACIÓN GENERAL DE
PROTECCIÓN CIVIL Y BOMBEROS
ACAPULCO

Pronóstico de ciclones tropicales 2023



CONAGUA



SMN

❑ Se espera una temporada **activa**.

❑ Se pronostica una temporada más activa de lo habitual en el **Océano Pacífico**, hasta un 30% más del promedio que corresponde a 15 sistemas.

❑ En el **Océano Atlántico**, se espera una temporada de normal y hasta un 10% por debajo del promedio, que corresponde a 14 sistemas.





H. AYUNTAMIENTO
CONSTITUCIONAL DE
ACAPULCO DE JUÁREZ
2021-2024



CGPCyB
COORDINACIÓN GENERAL DE
PROTECCIÓN CIVIL Y BOMBEROS
ACAPULCO

Pronóstico de ciclones tropicales 2023



- Se espera que la temporada de ciclones tropicales 2023 sea **activa**. Se pronostica que del total de ciclones tropicales generados, tanto en el Atlántico como en el Pacífico, al menos 5 impacten al país.





H. AYUNTAMIENTO
CONSTITUCIONAL DE
ACAPULCO DE JUÁREZ
2021-2024



ACAPULCO
SERVIR PARA TRANSFORMAR



CGPCyB
COORDINACIÓN GENERAL DE
PROTECCIÓN CIVIL Y BOMBEROS
ACAPULCO



Temporada de *Ciclones Tropicales*

2023

26 – 38

Total

zoom





H. AYUNTAMIENTO
CONSTITUCIONAL DE
ACAPULCO DE JUÁREZ
2021-2024



CGPCyB
COORDINACIÓN GENERAL DE
PROTECCIÓN CIVIL Y BOMBEROS
ACAPULCO



CONAGUA
COMISIÓN NACIONAL DEL AGUA



SMN
SERVICIO
METEOROLÓGICO
NACIONAL

Pronóstico Temporada de *Ciclones Tropicales* 2023

Pacífico

9 - 11

4 - 6

3 - 5

16 - 22

Tormentas Tropicales

Huracanes Cat. 1 o 2

Huracanes Cat. 3, 4 o 5

Atlántico

7 - 9

1 - 3

2 - 4

10 - 16



MEDIO AMBIENTE
SECRETARÍA DE MEDIO AMBIENTE Y RECURSOS NATURALES



CONAGUA
COMISIÓN NACIONAL DEL AGUA



SMN
SERVICIO
METEOROLÓGICO
NACIONAL



H. AYUNTAMIENTO
CONSTITUCIONAL DE
ACAPULCO DE JUÁREZ
2021-2024



CGPCyB
COORDINACIÓN GENERAL DE
PROTECCIÓN CIVIL Y BOMBEROS
ACAPULCO



Pronóstico Temporada de *Ciclones Tropicales* 2023

Pacífico

Nombres

Adrian
Beatriz
Calvin
Dora
Eugene
Fernanda

Greg
Hilary
Irwin
Jova
Kenneth
Lidia

Max
Norma
Otis
Pilar
Ramon
Selma

Todd
Veronica
Wiley
Xina
York
Zelda

zoom



H. AYUNTAMIENTO
CONSTITUCIONAL DE
ACAPULCO DE JUÁREZ
2021-2024

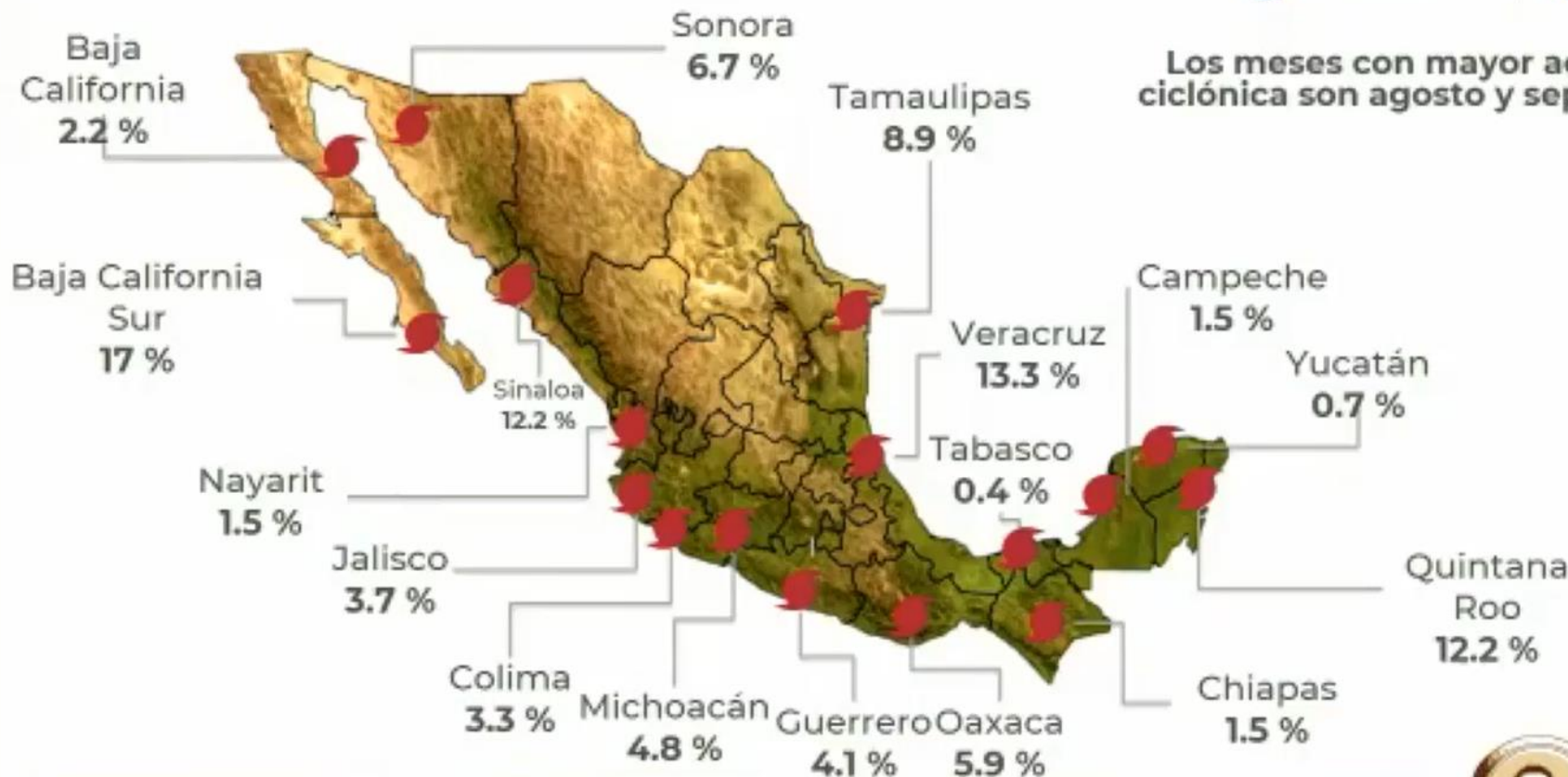


CGPCyB
COORDINACIÓN GENERAL DE
PROTECCIÓN CIVIL Y BOMBEROS
ACAPULCO

Porcentaje de impactos de ciclones tropicales



Los meses con mayor actividad ciclónica son agosto y septiembre.



Los porcentajes contemplan los registros de 1971 a 2020, donde en promedio, anualmente ingresan a tierra 5.4 ciclones tropicales.





H. AYUNTAMIENTO
CONSTITUCIONAL DE
ACAPULCO DE JUÁREZ
2021-2024



CGPCyB
COORDINACIÓN GENERAL DE
PROTECCIÓN CIVIL Y BOMBEROS
ACAPULCO



**Además de los ciclones
tropicales, en México se
presentan otros sistemas
de verano que dejan lluvias
muy importantes.**





H. AYUNTAMIENTO
CONSTITUCIONAL DE
ACAPULCO DE JUÁREZ
2021-2024



ACAPULCO
SERVIR PARA TRANSFORMAR



CGPCyB
COORDINACIÓN GENERAL DE
PROTECCIÓN CIVIL Y BOMBEROS
ACAPULCO

Sistemas Meteorológicos que ocasionan lluvias en el verano (vaguadas)



- Las vaguadas y canales de baja presión, que favorecen la entrada de humedad a nuestro país.





H. AYUNTAMIENTO
CONSTITUCIONAL DE
ACAPULCO DE JUÁREZ
2021-2024



ACAPULCO
SERVIR PARA TRANSFORMAR



CGPCyB
COORDINACIÓN GENERAL DE
PROTECCIÓN CIVIL Y BOMBEROS
ACAPULCO

Sistemas Meteorológicos que ocasionan lluvias en el verano (ondas tropicales)



CONAGUA
COMISIÓN NACIONAL DEL AGUA



SMN
SERVICIO MEXICANO DE
NORMAS Y CLIMATOLOGÍA



Ondas Tropicales

- Favorecen con lluvias el sur, centro, sureste y la Península de Yucatán.
- Promedio 40 a 45.
- 60% de las ondas generan un ciclón.



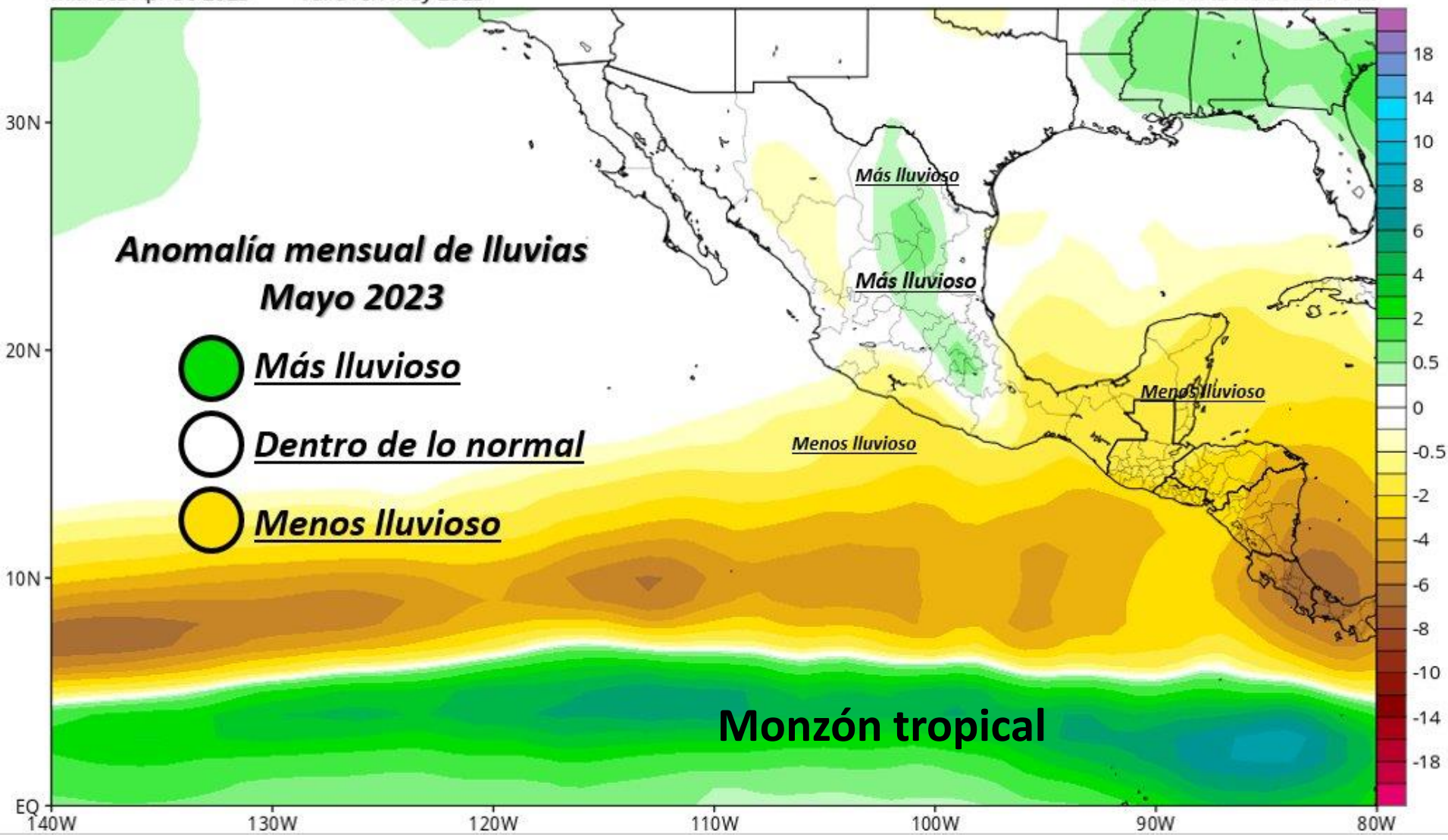
2023
FRANCISCO
VILLA



CanSIPS Total Accumulated Precipitation Anomaly (inches)

Init: 00z Apr 30 2023 Valid for: May 2023

TROPICALTIDBITS.COM





H. AYUNTAMIENTO
CONSTITUCIONAL DE
ACAPULCO DE JUÁREZ
2021-2024



ACAPULCO
SERVIR PARA TRANSFORMAR



CGPCyB
COORDINACIÓN GENERAL DE
PROTECCIÓN CIVIL Y BOMBEROS
ACAPULCO



Plan de Contingencias Municipal 2023

ACAPULCO
SERVIR PARA TRANSFORMAR



2021-2024



IDENTIFICACION DE CUENCAS HIDROLOGICAS

➤ 79 tramos de cauce abierto con una longitud total de 117.97 km en la zona urbana y conurbada de Acapulco.

➤ 57 presas gavión

➤ 31 desarenadores.

Distribución de cauces pluviales

Zona urbana (anfiteatro)	21
Zona conurbana Norte (Cima-Cruces-El Quemado)	25
Zona Conurbana Poniente (Mozimba – Pie de la Cuesta)	16
Zona Conurbana Oriente (Puerto Marquez – Sabana)	17
Total	79

Cuencas

1. Cuesta 1
2. Cuesta 2
3. Juan Álvarez (Superior)
4. Juan Álvarez
5. Palma Sola-Camaron (Superior)
6. Palma Sola-Camaron
7. Magallanes
8. La Garita
9. Deportivo 1
10. Deportivo 2
11. Costa Azul
12. Coloso
13. Base Naval
14. Icacos
15. Icacos 2
16. Icacos 3
17. Carabalin
18. A. Seco
19. El Quemado
20. Cuesta 3
21. Cuesta 4
22. Cuesta 5





Organización del SISTEMA MUNICIPAL DE PROTECCIÓN CIVIL ACAPULCO

PRESIDENTE DEL CONSEJO
PRESIDENTA MUNICIPAL

SECRETARIO EJECUTIVO
SECRETARIO GENERAL DEL
H. AYUNTAMIENTO

SECRETARIO TECNICO
COORD. GRAL. DE PC y B

Iniciativa Privada, Universidades, Cuerpos
Colegiados y Profesionistas, Cámaras
empresariales, Dependencias Estatales y
Federales.

Responsables de Zona

1 y 2

3 y 4

5 y 6

7

8

9

10

10-A

11

12

13 Y 14

15 Y 16

17 Y
17A

18,
19,
20-B

20-A

20-C

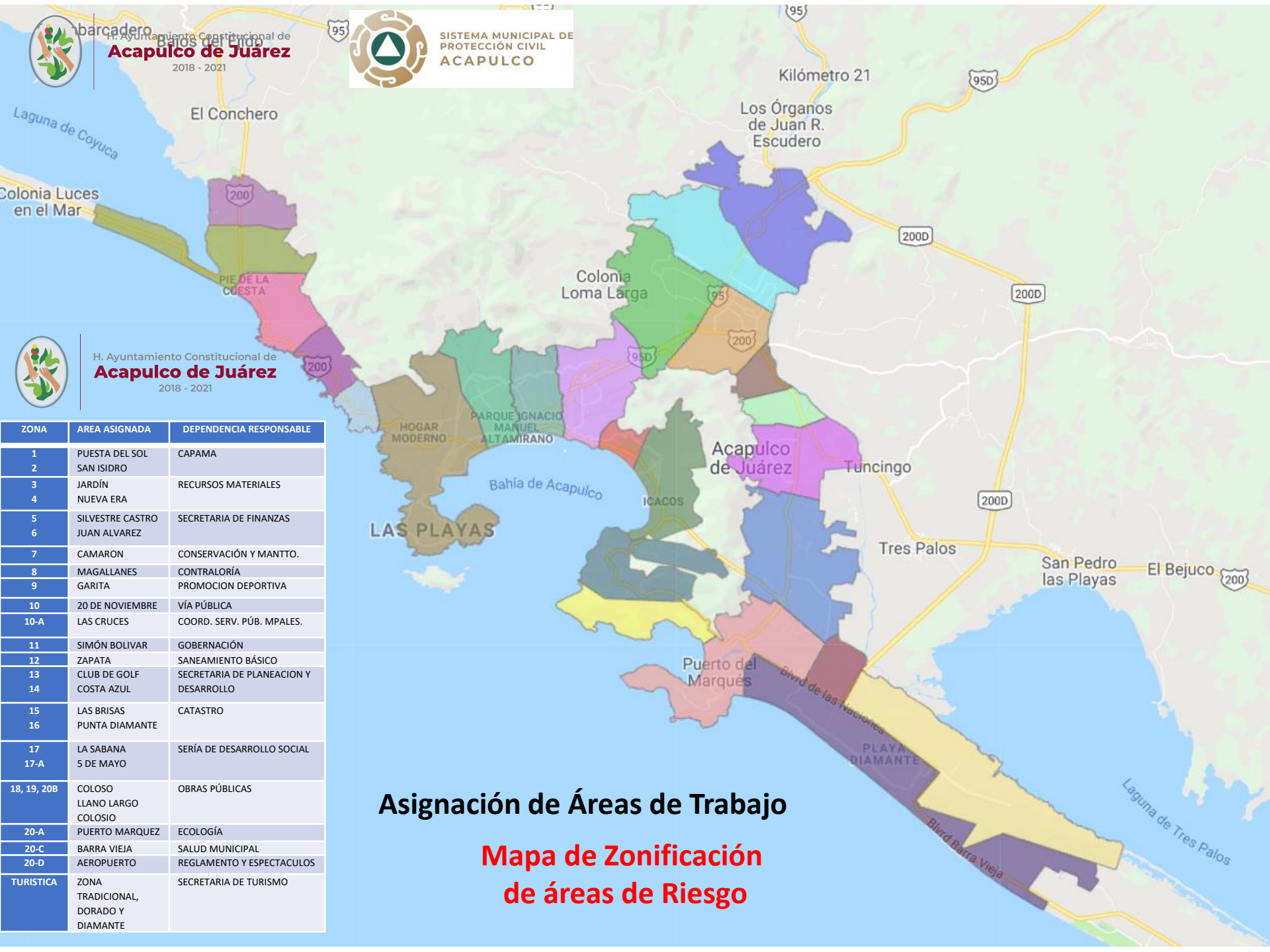
20-D



barcadero
H. Ayuntamiento Constitucional de
Acapulco de Juárez
2018 - 2021



SISTEMA MUNICIPAL DE
PROTECCIÓN CIVIL
ACAPULCO



H. Ayuntamiento Constitucional de
Acapulco de Juárez
2018 - 2021

ZONA	AREA ASIGNADA	DEPENDENCIA RESPONSABLE
1	PUESTA DEL SOL	CAPAMA
2	SAN ISIDRO	
3	JARDÍN	RECURSOS MATERIALES
4	NUEVA ERA	
5	SILVESTRE CASTRO	SECRETARIA DE FINANZAS
6	JUAN ALVAREZ	
7	CAMARON	CONSERVACIÓN Y MANTTO.
8	MAGALLANES	CONTRALORÍA
9	GARITA	PROMOCION DEPORTIVA
10	20 DE NOVIEMBRE	VÍA PÚBLICA
10-A	LAS CRUCES	COORD. SERV. PÚB. MPALES.
11	SIMÓN BOLIVAR	GOBERNACIÓN
12	ZAPATA	SANEAMIENTO BÁSICO
13	CLUB DE GOLF	SECRETARIA DE PLANEACION Y DESARROLLO
14	COSTA AZUL	
15	LAS BRISAS	CATASTRO
16	PUNTA DIAMANTE	
17	LA SABANA	SERÍA DE DESARROLLO SOCIAL
17-A	5 DE MAYO	
18, 19, 20B	COLOSO LLANO LARGO COLOSIO	OBRAS PÚBLICAS
20-A	PUERTO MARQUEZ	ECOLOGÍA
20-C	BARRA VIEJA	SALUD MUNICIPAL
20-D	AEROPUERTO	REGLAMENTO Y ESPECTACULOS
TURISTICA	ZONA TRADICIONAL, DORADO Y DIAMANTE	SECRETARIA DE TURISMO

Asignación de Áreas de Trabajo

Mapa de Zonificación de áreas de Riesgo



H. AYUNTAMIENTO
CONSTITUCIONAL DE
ACAPULCO DE JUÁREZ
2021-2024

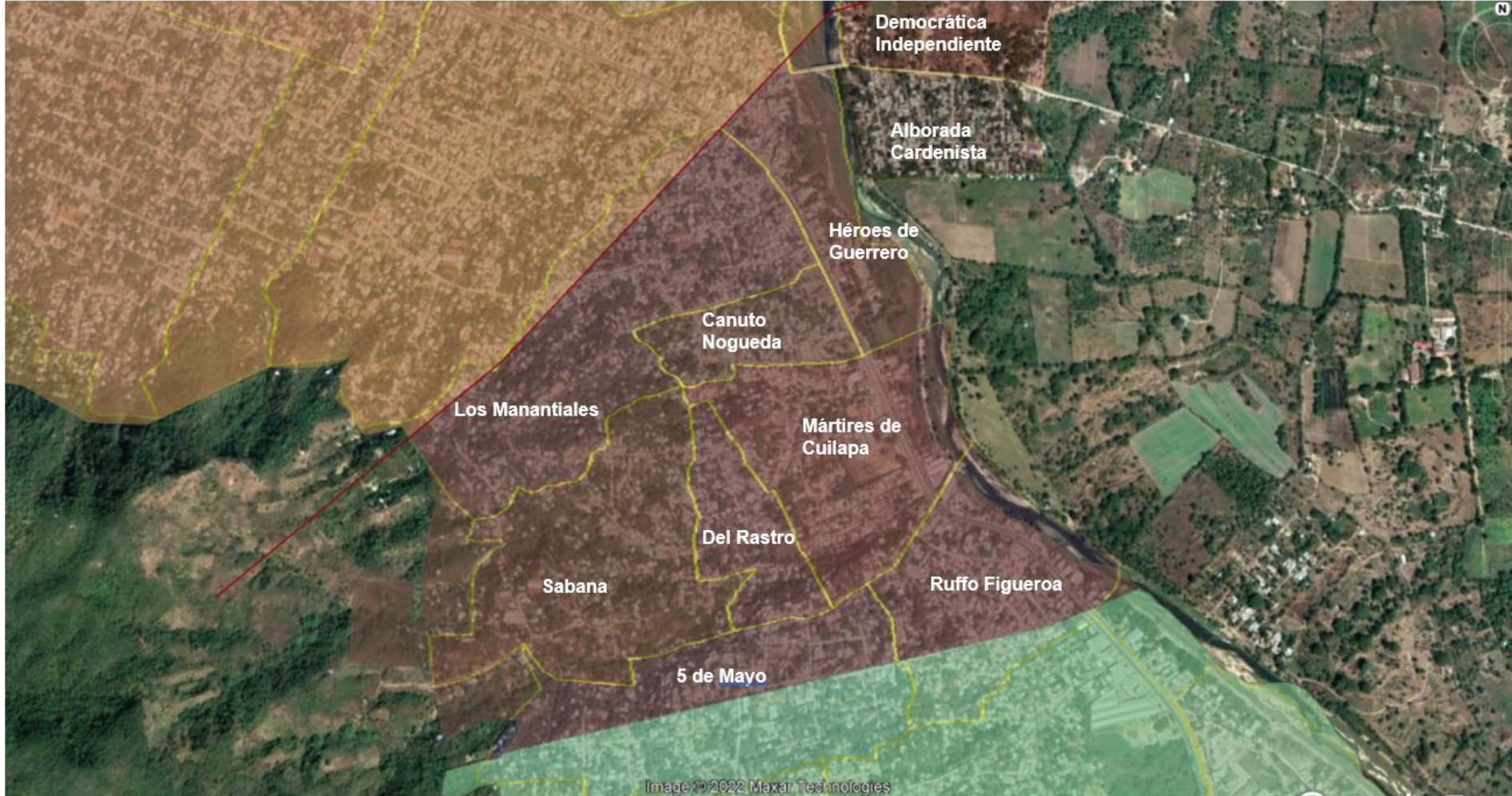


ACAPULCO
SERVIR PARA TRANSFORMAR



CGPCyB
COORDINACIÓN GENERAL DE
PROTECCIÓN CIVIL Y BOMBEROS
ACAPULCO

Zonificación





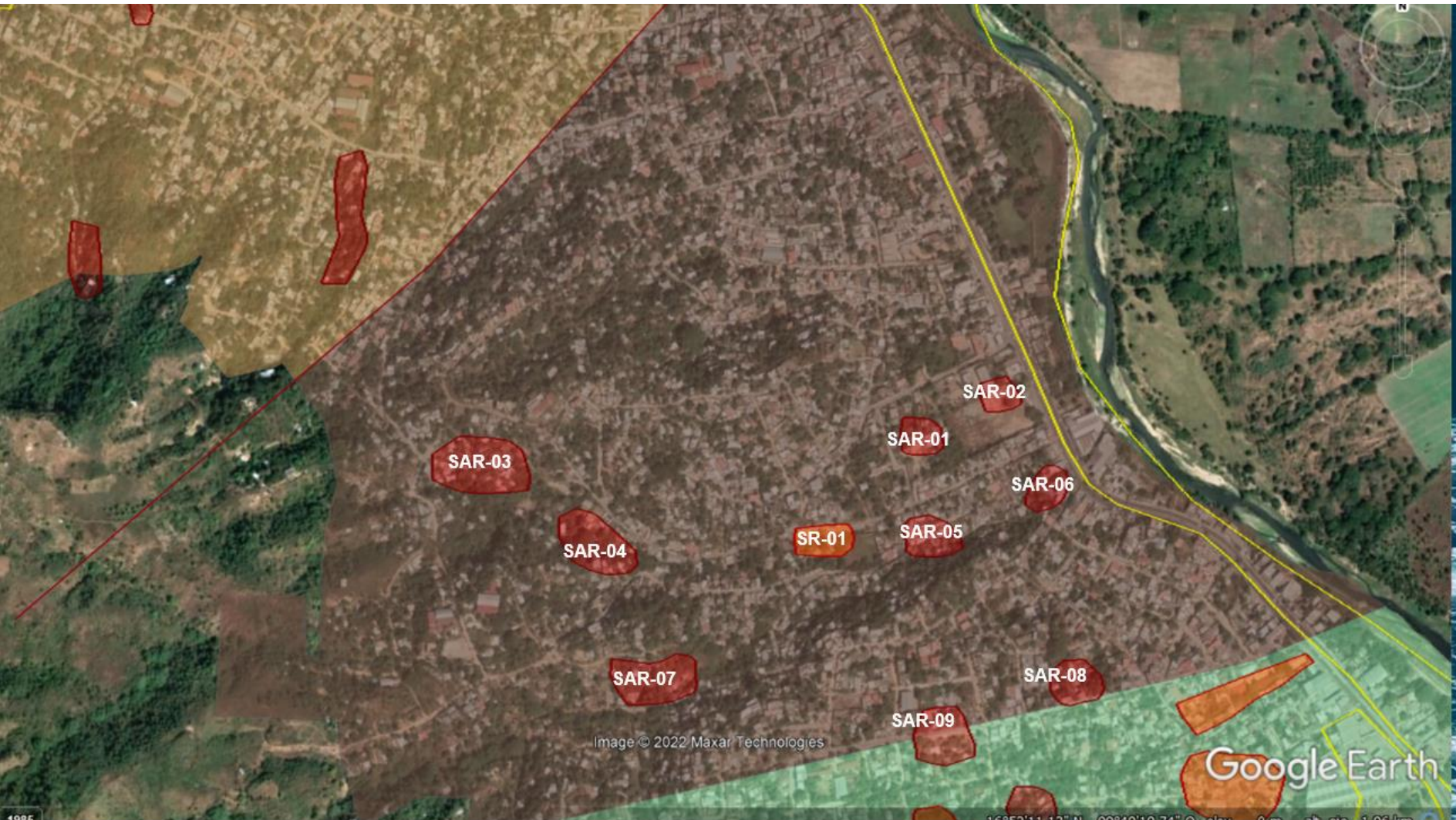
H. AYUNTAMIENTO
CONSTITUCIONAL DE
ACAPULCO DE JUÁREZ
2021-2024



Zonificación



CGPCyB
COORDINACIÓN GENERAL DE
PROTECCIÓN CIVIL Y BOMBEROS
ACAPULCO



- Sitio de Alto Riesgo
- Sitio de Riesgo
- Área inundable



H. AYUNTAMIENTO
CONSTITUCIONAL DE
ACAPULCO DE JUÁREZ
2021-2024

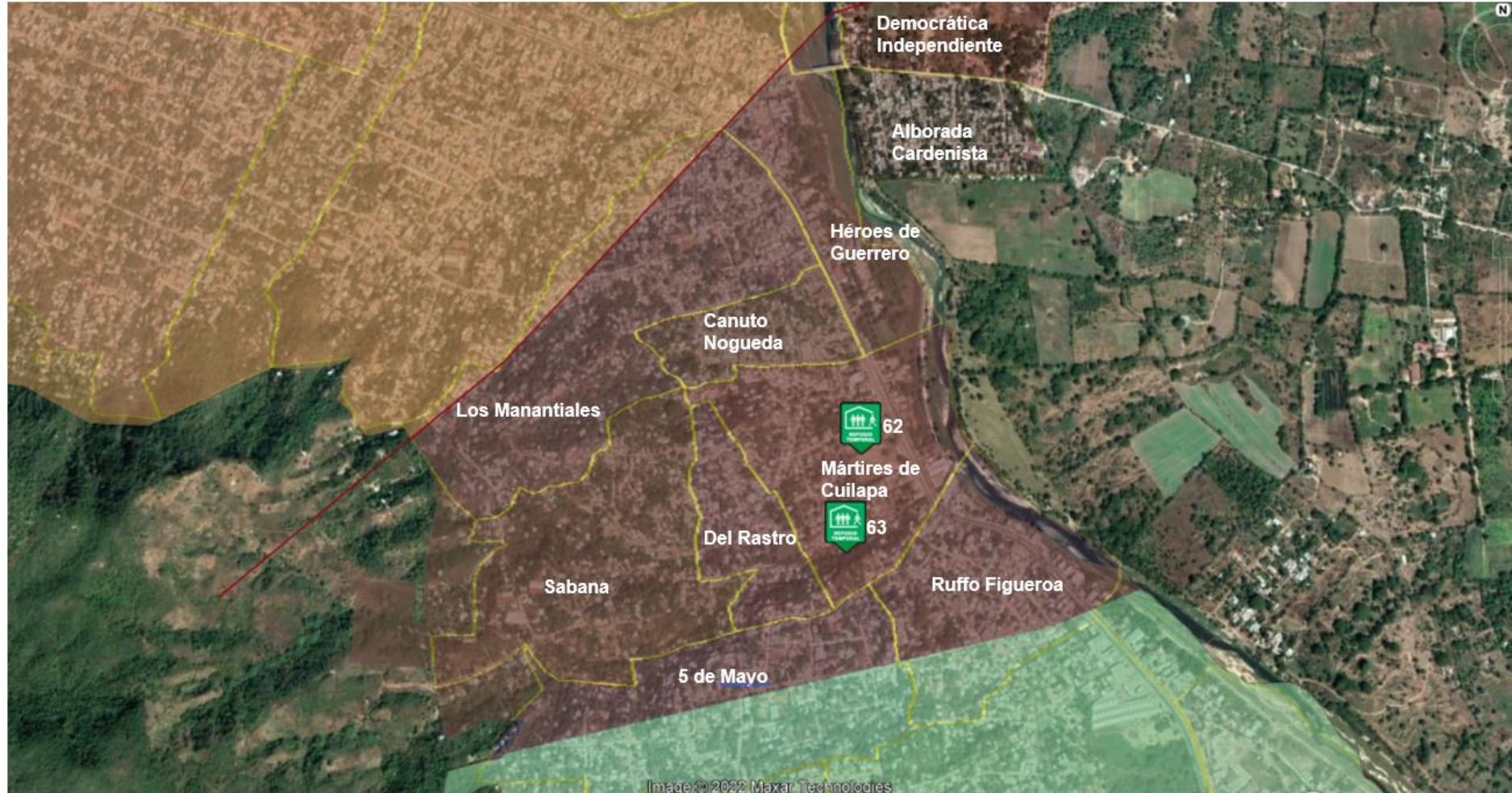


ACAPULCO
SERVIR PARA TRANSFORMAR



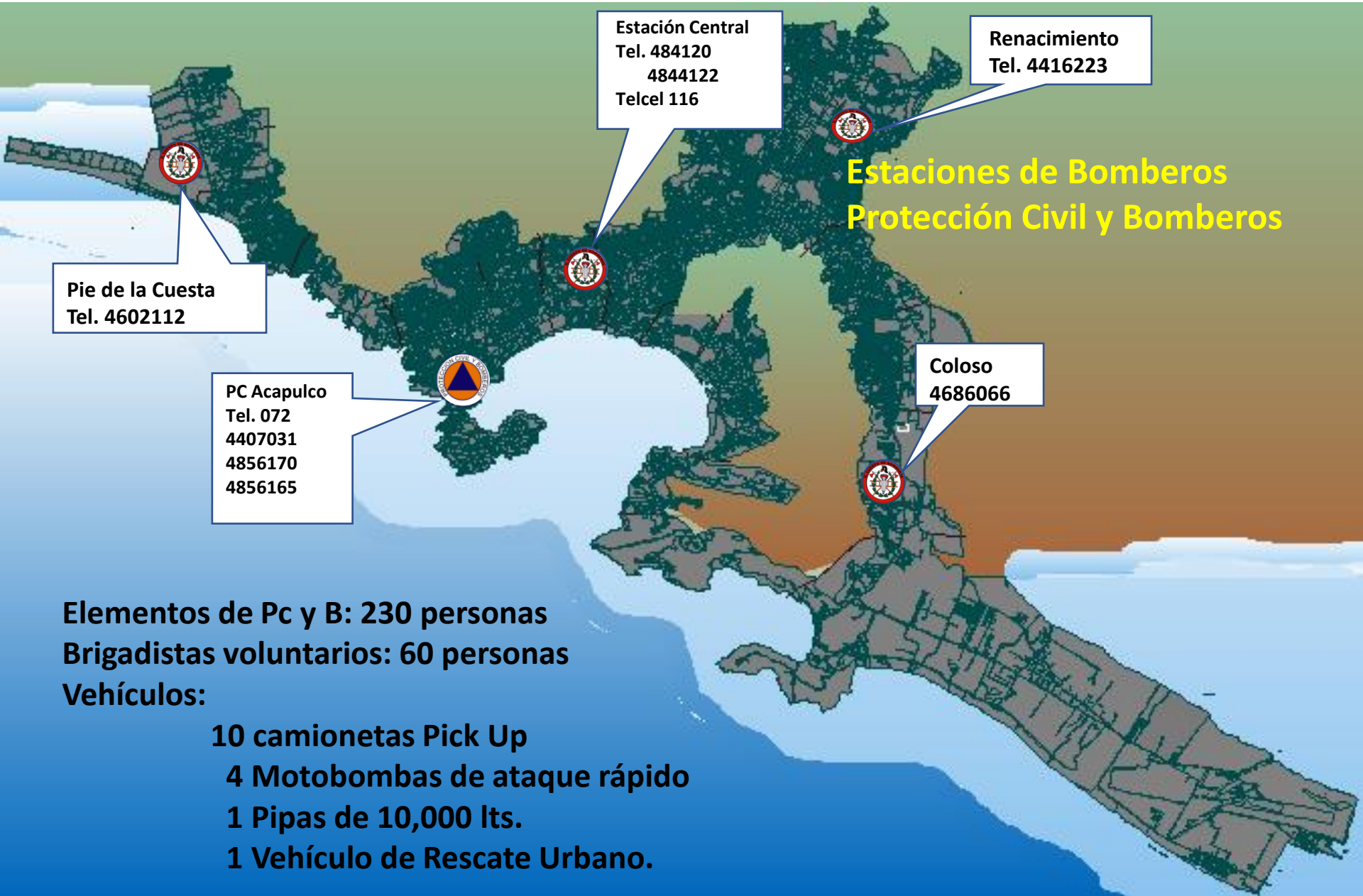
CGPCyB
COORDINACIÓN GENERAL DE
PROTECCIÓN CIVIL Y BOMBEROS
ACAPULCO

Zonificación





FUERZA OPERATIVA



Elementos de Pc y B: 230 personas
Brigadistas voluntarios: 60 personas
Vehículos:

- 10 camionetas Pick Up**
- 4 Motobombas de ataque rápido**
- 1 Pipas de 10,000 lts.**
- 1 Vehículo de Rescate Urbano.**



Comunicación con Centros de Operaciones



C-5
Tel. 066
4691405



C4-CENATEM
Tel. 4850650



C-31
Tel. 072
4407031
4856170
4856165

CAPTA
Tel. 4811854
4849800

**CENTRO DE
ATENCIÓN DE
AMERGENCIAS**
Tel. 4620756

**C-5 Operado
por el Estado**



**ACAPULCO
CENATEM**
Centro de Atención
a Emergencias Urbanas

**CENATEM (Centro de
Atención a
Emergencias
Urbanas) operado
por el Municipio.**

CAPTA
Centro de Atención y Protección al Turista Acapulco
Tourist Information and Assistance

Comunicación VÍA Telefónica



H. AYUNTAMIENTO
CONSTITUCIONAL DE
ACAPULCO DE JUÁREZ
2021-2024



CGPCyB
COORDINACIÓN GENERAL DE
PROTECCIÓN CIVIL Y BOMBEROS
ACAPULCO



Vehículos 16



Recursos Humanos 290



H. AYUNTAMIENTO
CONSTITUCIONAL DE
ACAPULCO DE JUÁREZ
2021-2024



Centro Municipal de COmunicación y Operación de Protección Civil (CEMCOP "C-31")



CGPCyB
COORDINACIÓN GENERAL DE
PROTECCIÓN CIVIL Y BOMBEROS
ACAPULCO

Monitoreo de:

- Formación de Ciclones
- Trayectoria de Ciclones
- Sismos Nacionales
- Sismos Mundiales
- Mar de Fondo
- Vigilancia de Playas
- Corrientes Marinas
- Alertamiento de Tsunamis
- Trayectoria de vientos
- Incendios Forestales
- Redes sociales



Comunicación:

- Kenwood
- Cruz Roja
- Banda Marina





Modernización del Monitoreo de las condiciones y las variantes climáticas

Estación Meteorológica Automática Compacta





H. AYUNTAMIENTO
CONSTITUCIONAL DE
ACAPULCO DE JUÁREZ
2021-2024



ACAPULCO
SERVIR PARA TRANSFORMAR



CGPCyB
COORDINACIÓN GENERAL DE
PROTECCIÓN CIVIL Y BOMBEROS
ACAPULCO



Preparativos

15 de Mayo del 2023



H. AYUNTAMIENTO
CONSTITUCIONAL DE
ACAPULCO DE JUÁREZ
2021-2024



ACAPULCO

SERVIR PARA TRANSFORMAR


CGPCyB

COORDINACIÓN GENERAL DE
PROTECCIÓN CIVIL Y BOMBEROS
ACAPULCO



Programa de Revisión de Cauces, canales, Presas Gavión y Desarenadores

Se recorrieron 79 cauces
119 Km de distancia





H. AYUNTAMIENTO
CONSTITUCIONAL DE
ACAPULCO DE JUÁREZ
2021-2024



ACAPULCO
SERVIR PARA TRANSFORMAR

CGPCyB

COORDINACIÓN GENERAL DE
PROTECCIÓN CIVIL Y BOMBEROS
ACAPULCO



Se inspeccionaron 57 presas
de las **39 se encuentran
azolvadas al 100%**





H. AYUNTAMIENTO
CONSTITUCIONAL DE
ACAPULCO DE JUÁREZ
2021-2024



ACAPULCO

SERVIR PARA TRANSFORMAR

CGPCyB

COORDINACIÓN GENERAL DE
PROTECCIÓN CIVIL Y BOMBEROS
ACAPULCO



Se inspeccionaron 31
desarenadores de las 25 se
encuentran azolvadas al
100% y 2 colapsados





H. AYUNTAMIENTO
CONSTITUCIONAL DE
ACAPULCO DE JUÁREZ
2021-2024



ACAPULCO
SERVIR PARA TRANSFORMAR

CGPCyB
COORDINACIÓN GENERAL DE
PROTECCIÓN CIVIL Y BOMBEROS
ACAPULCO



Se recorrió el Rio de la Sabana en el tramo el Quemado hasta el Viaducto de Diamante con una **longitud de 19.9 Km**





H. AYUNTAMIENTO
CONSTITUCIONAL DE
ACAPULCO DE JUÁREZ
2021-2024




ACAPULCO
SERVIR PARA TRANSFORMAR

CGPCyB

COORDINACIÓN GENERAL DE
PROTECCIÓN CIVIL Y BOMBEROS
ACAPULCO



Se recorrió el Canal
Meándrico y Colacho
con una **longitud de
12.53 Km**





H. AYUNTAMIENTO
CONSTITUCIONAL DE
ACAPULCO DE JUÁREZ
2021-2024



ACAPULCO

SERVIR PARA TRANSFORMAR

Problemas detectados: Competencia de CAPAMA

CGPCyB

COORDINACIÓN GENERAL DE
PROTECCIÓN CIVIL Y BOMBEROS
ACAPULCO



Descarga de aguas negras bajo puente vehicular colindante con la calle Niños Héroes y Carretera Acapulco – Zihuatanejo de la colonia Pedregoso

Descarga de aguas negras directamente al mar la altura de la Carretera Nacional Acapulco – Zihuatanejo (Poza Azul), junto a calle Del Jardín (pasando templo de los Testigos de Jehová) de la colonia Balcones al mar





H. AYUNTAMIENTO
CONSTITUCIONAL DE
ACAPULCO DE JUÁREZ
2021-2024



ACAPULCO
SERVIR PARA TRANSFORMAR


CGPCyB

COORDINACIÓN GENERAL DE
PROTECCIÓN CIVIL Y BOMBEROS
ACAPULCO



Problemas detectados:

Hoya de drenaje azolvada dentro del cauce a la altura de la calle Francisco González Bocanegra y calle 12 de la colonia Mozimba provocando olores fétidos y un foco de infección para los habitantes del lugar además de verter las aguas negras al cauce



Un registro de colector colapsado ambos en calle mimosa III de la colonia Jardín Mangos



H. AYUNTAMIENTO
CONSTITUCIONAL DE
ACAPULCO DE JUÁREZ
2021-2024



CGPCyB
COORDINACIÓN GENERAL DE
PROTECCIÓN CIVIL Y BOMBEROS
ACAPULCO



Problemas detectados:

Una hoya de drenaje azolvada junto a puente vehicular de la calle Principal de la colonia Generación 2000



Un colector azolvado calle Miguel de la Madrid de la colonia Héroes de Guerrero el cual requiere desazolve urgente ya que es un foco de infección para los habitantes del lugar y tiene años sin atención



H. AYUNTAMIENTO
CONSTITUCIONAL DE
ACAPULCO DE JUÁREZ
2021-2024



Problemas detectados:


CGPCyB
COORDINACIÓN GENERAL DE
PROTECCIÓN CIVIL Y BOMBEROS
ACAPULCO



Una hoya colapsada a la altura de la calle Lomas y Alta Tensión de la colonia Paraíso la cual vierte las aguas negras dentro del cauce



Descarga de aguas residuales a la altura de la Calle Yolo Xóchitl de la colonia Alta Sinaí.



Colector colapsado vertiendo aguas negras dentro del cauce a la altura de la calle Morelos de la colonia Morelos.



H. AYUNTAMIENTO
CONSTITUCIONAL DE
ACAPULCO DE JUÁREZ
2021-2024



CGPCyB
COORDINACIÓN GENERAL DE
PROTECCIÓN CIVIL Y BOMBEROS
ACAPULCO



Problemas detectados:



Colector colapsado dentro del cauce Icacos ramal III a la altura de la calle 13 y 8 de la colonia Icacos.

Colector marginal colapsado vertiendo aguas negras al cauce arroyo Mártires de Cuilapa a la altura de la calle Revolución en la parte alta de la colonia Canuto Noguera





H. AYUNTAMIENTO
CONSTITUCIONAL DE
ACAPULCO DE JUÁREZ
2021-2024



Problemas detectados:

CGPCyB
COORDINACIÓN GENERAL DE
PROTECCIÓN CIVIL Y BOMBEROS
ACAPULCO



Pozo de visita azolvado sobre la calle Revolución de la colonia Canuto Noguera frente a la Esc. Prim. Miguel Terrazas Rivera el cual vierte aguas negras sobre la calle provocando un foco de infección para los habitantes del lugar, alumnos y personal docente del plantel educativo





H. AYUNTAMIENTO
CONSTITUCIONAL DE
ACAPULCO DE JUÁREZ
2021-2024



ACAPULCO
SERVIR PARA TRANSFORMAR

Problemas detectados: Competencia de SEDUOPE

CGPCyB
COORDINACIÓN GENERAL DE
PROTECCIÓN CIVIL Y BOMBEROS
ACAPULCO



Socavación de puente vehicular en su base de cimentación con riesgo de colapso ubicado en calle Ricardo Flores Magón de la colonia San Isidro, cabe mencionar que se ha reportado en repetidas ocasiones sin que se le de atención.



La construcción de unas columnas de concreto reforzado dentro del cauce entre las calles Sauces y Almendros de la colonia Paraíso Escondido



H. AYUNTAMIENTO
CONSTITUCIONAL DE
ACAPULCO DE JUÁREZ
2021-2024



Problemas detectados:

CGPCyB
COORDINACIÓN GENERAL DE
PROTECCIÓN CIVIL Y BOMBEROS
ACAPULCO



Arrojo de escombros en 17 puntos dentro de los cauces pluviales obstruyendo el libre paso del agua esta próxima temporada de lluvias. Se anexan fichas técnicas de los cauces que tienen escombros





H. AYUNTAMIENTO
CONSTITUCIONAL DE
ACAPULCO DE JUÁREZ
2021-2024



Problemas detectados:

CGPCyB
COORDINACIÓN GENERAL DE
PROTECCIÓN CIVIL Y BOMBEROS
ACAPULCO



El azolve y taponamiento de puente vehicular en carretera vieja Acapulco – Zihuatanejo a la altura de la colonia la Joya ya que presenta riesgo de formar una represa y colapsar ante las precipitaciones pluviales de la próxima temporada de lluvias





H. AYUNTAMIENTO
CONSTITUCIONAL DE
ACAPULCO DE JUÁREZ
2021-2024



ACAPULCO

SERVIR PARA TRANSFORMAR

Problemas detectados:

CGPCyB

COORDINACIÓN GENERAL DE
PROTECCIÓN CIVIL Y BOMBEROS
ACAPULCO



Arrojo de escombros al cauce para nivelación del terreno y construcción de viviendas en zona federal sobre la carretera vieja Acapulco – Zihuatanejo en la colonia Generación 2000.





H. AYUNTAMIENTO
CONSTITUCIONAL DE
ACAPULCO DE JUÁREZ
2021-2024



Problemas detectados:

CGPCyB
COORDINACIÓN GENERAL DE
PROTECCIÓN CIVIL Y BOMBEROS
ACAPULCO



Azolve de puente alcantarilla a la altura de la Av. Granjas de la colonia Solidaridad Mozimba del cual las aguas pluviales escurren por la Av. Granjas por el azolve de muchos años y ahora es un cerro de tierra

Socavación de muros de protección del cauce 6 de enero ramal III a la altura del andador Amado Nervo (parada del marineró frente a la escuela secundaria Galo Soberón y Parra) el cual presenta riesgo inminente de colapso y afectación de un muro de mampostería de una vivienda





H. AYUNTAMIENTO
CONSTITUCIONAL DE
ACAPULCO DE JUÁREZ
2021-2024



CGPCyB
COORDINACIÓN GENERAL DE
PROTECCIÓN CIVIL Y BOMBEROS
ACAPULCO



Problemas detectados:



Un muro de contención colapsado a la altura de las calles Hidalgo y Puebla de la Colonia La Lajita (La Navidad) el cual tiene socavación bajo la calle Hidalgo y representa riesgo inminente de colapso y afectar a vehículos y personas

Construcción de una vivienda dentro del cauce a la altura de la calle Sur de la colonia Del Pri





H. AYUNTAMIENTO
CONSTITUCIONAL DE
ACAPULCO DE JUÁREZ
2021-2024



Problemas detectados:



Estancamiento de aguas negras sobre la calle Álvaro Obregón de la Col. Nicolás Bravo por arrastre de material sólido del cauce el cual requiere desazolve urgente ya que es un foco de infección para los habitantes del lugar.





H. AYUNTAMIENTO
CONSTITUCIONAL DE
ACAPULCO DE JUÁREZ
2021-2024



Problemas detectados:



Socavación de muros de protección de mampostería del cauce Aguas Blancas a la altura de la calle Leona Vicario de la colonia Morelos



Muro de protección de mampostería fracturado dentro del cauce Simón Bolívar brazo derecho a la altura de playa seca



H. AYUNTAMIENTO
CONSTITUCIONAL DE
ACAPULCO DE JUÁREZ
2021-2024



ACAPULCO
SERVIR PARA TRANSFORMAR

Problemas detectados:

CGPCyB
COORDINACIÓN GENERAL DE
PROTECCIÓN CIVIL Y BOMBEROS
ACAPULCO



Muro de protección de mampostería socavado dentro del cauce Coloso – Aurrerá a la altura de la calle de las torres y río casas grandes de la colonia Nueva Esperanza



H. AYUNTAMIENTO
CONSTITUCIONAL DE
ACAPULCO DE JUÁREZ
2021-2024



Problemas detectados:

Competencia de Servicios Públicos



La caída de un árbol de mango de 25mts de longitud aproximadamente el cual obstruye el ancho total del cauce “La Joya” y que afectó parte de una techumbre de estructura metálica de una vivienda en colindancia. El árbol se ubica dentro del cauce junto a la terminal de la calle Faisán, colonia La Joya. Cabe mencionar que este árbol cayó hace dos años y se reportó sin que a la fecha le hayan dado atención





H. AYUNTAMIENTO
CONSTITUCIONAL DE
ACAPULCO DE JUÁREZ
2021-2024



Problemas detectados:



Un tronco seco obstruyendo el cauce en calle mimosa III de la colonia Jardín Mangos



La caída de un árbol dentro del cauce sobre la presa gavión Brisamar II colindante con la Av. Ejército Nacional de la colonia Joyas de Brisamar



H. AYUNTAMIENTO
CONSTITUCIONAL DE
ACAPULCO DE JUÁREZ
2021-2024



Problemas detectados:

CGPCyB
COORDINACIÓN GENERAL DE
PROTECCIÓN CIVIL Y BOMBEROS
ACAPULCO



Árbol talado arrojado dentro del cauce “6 de enero Ramal IV” a la altura de las calles Sección Regional y los Limones de la col. Burócratas



Dos árboles caídos dentro del cauce Agraria en la colonia Jardín Azteca





H. AYUNTAMIENTO
CONSTITUCIONAL DE
ACAPULCO DE JUÁREZ
2021-2024



Problemas detectados:



Dos árboles talados (mango y amate) dentro del cauce Alacrán



Tronco de árbol talado dentro del cauce Nueva Era a la altura de calle Pantera de la colonia Nueva Era



H. AYUNTAMIENTO
CONSTITUCIONAL DE
ACAPULCO DE JUÁREZ
2021-2024



ACAPULCO
SERVIR PARA TRANSFORMAR

CGPCyB
COORDINACIÓN GENERAL DE
PROTECCIÓN CIVIL Y BOMBEROS
ACAPULCO



Problemas detectados:

La tala de un árbol dentro del cauce Arroyo seco brazo central a la altura de la calle del vado y cempasúchil de la colonia Unidos por Guerrero junto a lavaderos públicos





H. AYUNTAMIENTO
CONSTITUCIONAL DE
ACAPULCO DE JUÁREZ
2021-2024



ACAPULCO
SERVIR PARA TRANSFORMAR

CGPCyB
COORDINACIÓN GENERAL DE
PROTECCIÓN CIVIL Y BOMBEROS
ACAPULCO



Caso la Venta





H. AYUNTAMIENTO
CONSTITUCIONAL DE
ACAPULCO DE JUÁREZ
2021-2024



ACAPULCO
SERVIR PARA TRANSFORMAR

Caso Barra Vieja

CGPCyB
COORDINACIÓN GENERAL DE
PROTECCIÓN CIVIL Y BOMBEROS
ACAPULCO





H. AYUNTAMIENTO
CONSTITUCIONAL DE
ACAPULCO DE JUAREZ
2011-2024



SEMAR
SECRETARÍA DE MARINA



SEDENA
SECRETARÍA DE LA DEFENSA NACIONAL



SECRETARÍA DE
SALUD
DEL ESTADO DE
GUERRERO



CGPCyB
COORDINACIÓN GENERAL DE
PROTECCIÓN CIVIL Y BOMBEROS
ACAPULCO

SECRETARÍA GENERAL COORDINACIÓN GENERAL DE PROTECCIÓN CIVIL Y BOMBEROS



REVISION DE REFUGIOS TEMPORALES 2023



GOBIERNO DEL ESTADO DE GUERRERO
SECRETARÍA DE DEFENSA NACIONAL



ACAPULCO
SERVIR PARA TRANSFORMAR

SECRETARÍA GENERAL

COORDINACIÓN GENERAL DE PROTECCIÓN CIVIL Y BOMBEROS

REVISIÓN DE REFUGIOS TEMPORALES 2023




CGPCyB
COORDINACIÓN GENERAL DE PROTECCIÓN CIVIL Y BOMBEROS
ACAPULCO

La Coordinación General de Protección Civil y Bomberos en coordinación con personal de la Secretaría de la Defensa Nacional, Secretaría de Marina, Jurisdicción Sanitaria 07, Coordinación General de Servicios Públicos Municipales y Dirección de Obras Públicas realizó un recorrido de inspección en el periodo comprendido del 06 al 14 de marzo del presente año por las 25 zonas en que se divide el municipio, con la finalidad de ubicar geográficamente los Refugios Temporales e identificar las condiciones físicas actuales en que se encuentran.



Durante el recorrido se visitaron **un total de 76 refugios temporales**, dentro de los cuales encontramos el siguiente tipo de inmuebles:

- ❖ Escuelas Publicas y Privadas (59)
- ❖ Centros de Salud e IMSS (2)
- ❖ Parroquias, capillas e iglesias (10)
- ❖ Unidades Deportivas (3)
- ❖ DIF (2)



Personal durante el recorrido de inspección a los refugios temporales.



SECRETARÍA GENERAL

COORDINACIÓN GENERAL DE PROTECCIÓN CIVIL Y BOMBEROS

REVISIÓN DE REFUGIOS TEMPORALES 2023



Para cada uno de los refugios se elaboró una ficha técnica donde se indica:

- ❖ Nombre del Inmueble.
- ❖ Ubicación por dirección y geo localización.
- ❖ Responsables y teléfonos correspondientes.
- ❖ Fotos del inmueble.
- ❖ Condiciones físicas actuales.
- ❖ Tipo de infraestructura con que cuenta.



INVENTARIO DE REFUGIOS TEMPORALES LOCALIZADOS EN ACAPULCO, GUERRERO 2023

ZONA:	1 - PUESTA DEL SOL		
No. DE ALBERGUE:	1	CALLE:	Guadalupe Victoria
NOMBRE:	Esc. Prim. Guadalupe Victoria	NUMERO:	6
CLAVE ESCOLAR:	12EPR0767B	COLONIA:	El Pedregoso
DIRECTOR:	Jorge Luis Linares Valderrama	TEL. DIR.:	7811004827
RESPONSABLE:	C. Francisco J. Arteaga Garcia	TEL. RESP.:	

DIMENSIONES:			
ESTADO FISICO:	BUENO		
ELEVACION:	13 Mts	COORD. N.	16°55'13.98" W. 99°57'38.36"
No. AULAS:	16	CAPACIDAD:	150 PERSONAS
LETRERO:	Si	SEÑALIZACION:	no
SUP. TERRENO	3.500 M²	SUP. CONSTRUCC:	3000 M²
TIPO CONSTRUCCION:	Mixta, techumbre de lamina block y concreto		
OBSERVACIONES :	Solicitan apoyo para pintar el letrero de la escuela, canalizar a la dirección de Imagen Urbana.		

CROQUIS :

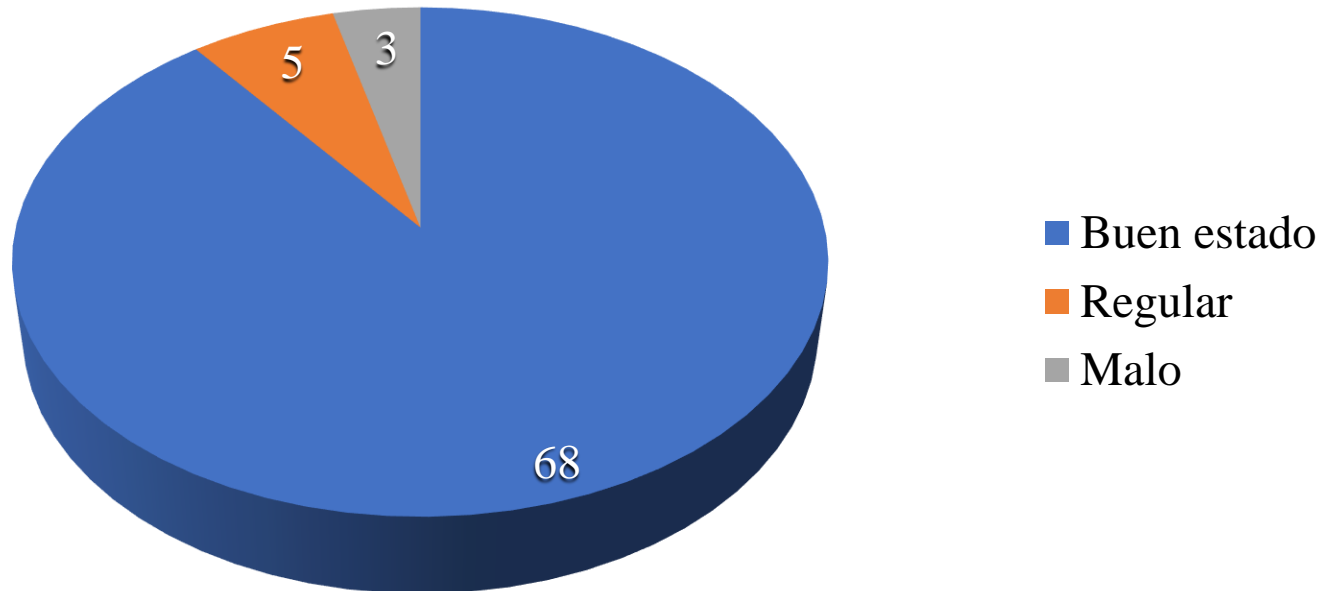


INSTALACIONES:			
INST. ELECTRICA :	si	WC HOMBRES	4
INST. HIDRAULICA :	si	WC MUJERES	5
INST. SANITARIA:	si	LAVABOS	4
		MINGTORIOS	2
CAPACIDAD CISTERNA:		10 M³	
CAP. TINACO :		2500 Lt.	
OBSERVACIONES :			

NOMBRE Y FIRMA DEL RESPONSABLE DEL LLENADO DE ESTE FORMATO		FECHA:	
JAVIER APARICIO GARCIA		06/03/2023	
VERIFICADOR			

Como resultado de la inspección a los **76 inmuebles designados como refugios temporales** se concluye lo siguiente:

Condiciones físicas





GOBIERNO DEL ESTADO DE ACAPULCO
2023-2024

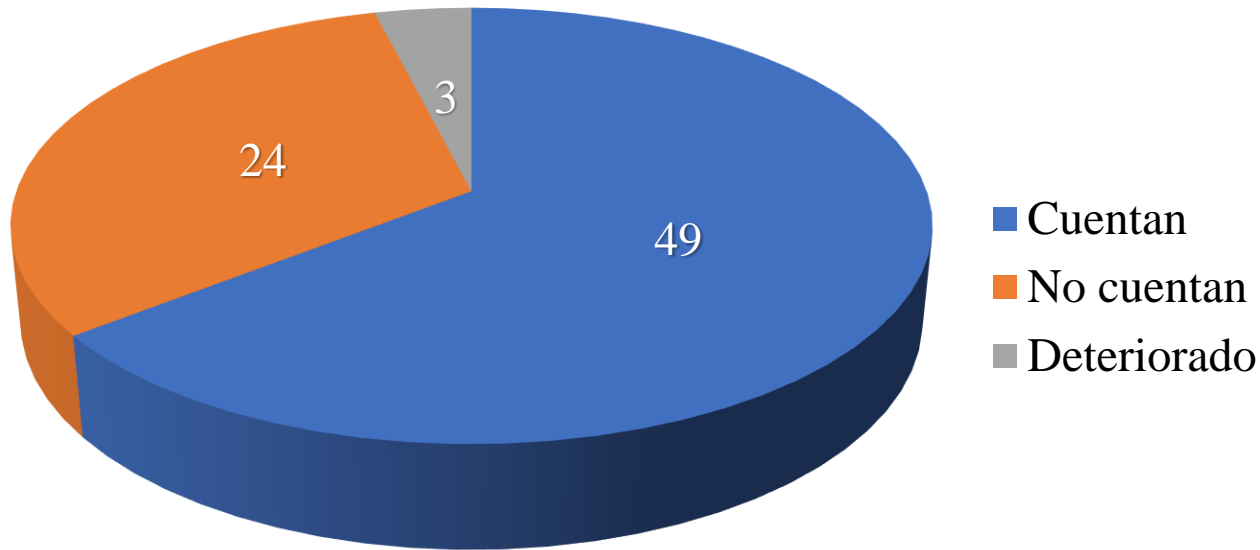


SECRETARÍA GENERAL COORDINACIÓN GENERAL DE PROTECCIÓN CIVIL Y BOMBEROS REVISIÓN DE REFUGIOS TEMPORALES 2023



Como resultado de la inspección a los **76 inmuebles designados como refugios temporales** se concluye lo siguiente:

Lona indicativa



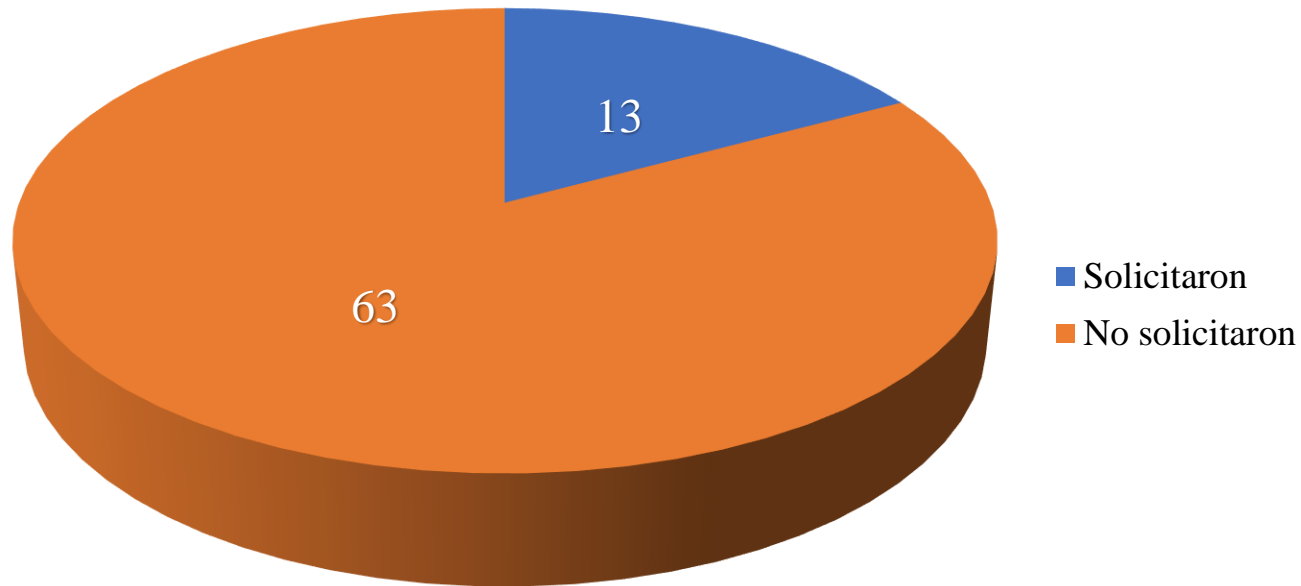


SECRETARÍA GENERAL
COORDINACIÓN GENERAL DE PROTECCIÓN CIVIL Y BOMBEROS
REVISIÓN DE REFUGIOS TEMPORALES 2023



Como resultado de la inspección a los **76 inmuebles designados como refugios temporales** se concluye lo siguiente:

Cursos en materia de Protección Civil





GOBIERNO DEL ESTADO DE ACAPULCO

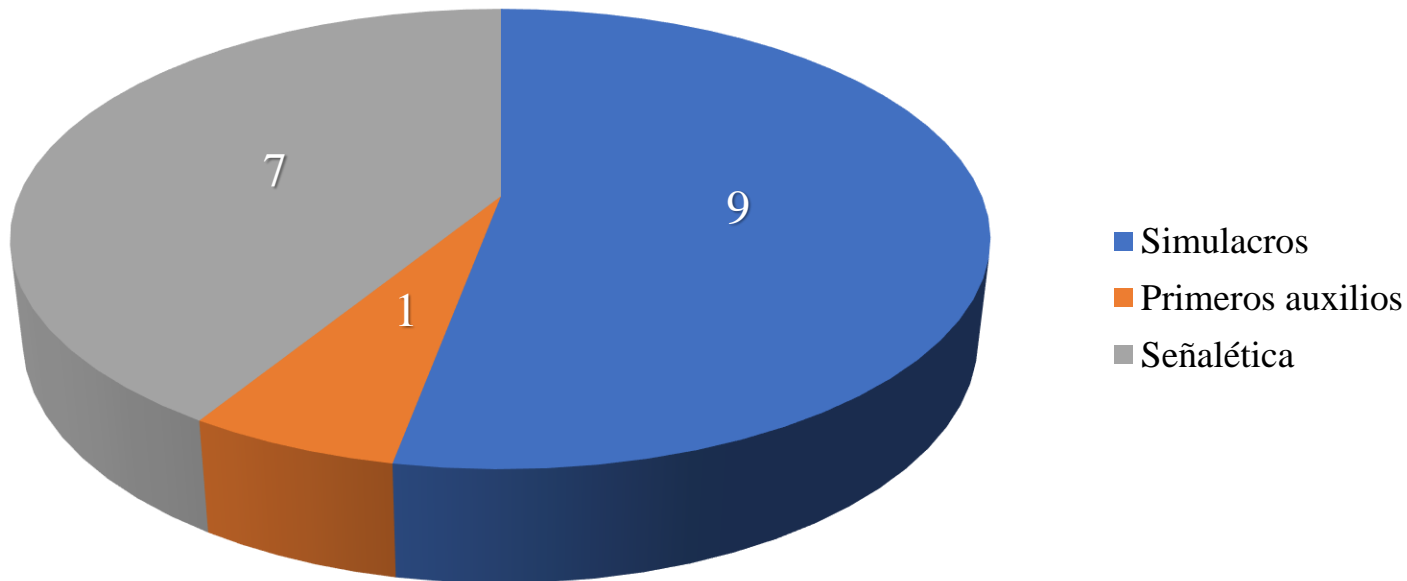


SECRETARÍA GENERAL COORDINACIÓN GENERAL DE PROTECCIÓN CIVIL Y BOMBEROS REVISIÓN DE REFUGIOS TEMPORALES 2023



Como resultado de la inspección a los **76 inmuebles designados como refugios temporales** se concluye lo siguiente:

Cursos de capacitación solicitados



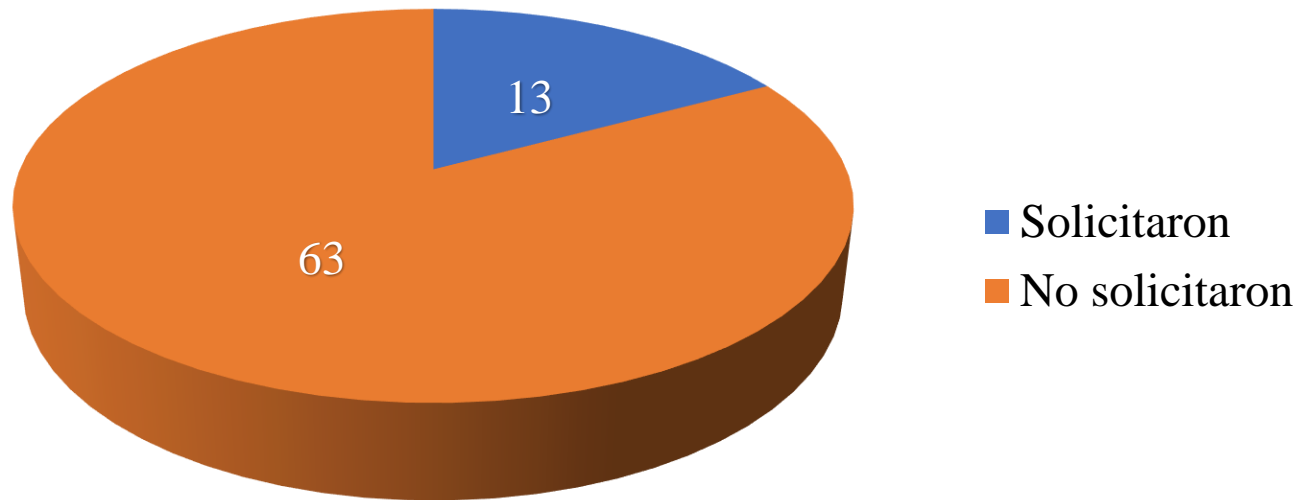


SECRETARÍA GENERAL
COORDINACIÓN GENERAL DE PROTECCIÓN CIVIL Y BOMBEROS
REVISIÓN DE REFUGIOS TEMPORALES 2023



Como resultado de la inspección a los **76 inmuebles designados como refugios temporales** se concluye lo siguiente:

Solicitudes de apoyo manifestadas por responsables de inmuebles





EL GOBIERNO
ESTADUAL DE
ACAPULCO DE JAHRES
2003-2004



SECRETARÍA GENERAL

COORDINACIÓN GENERAL DE PROTECCIÓN CIVIL Y BOMBEROS

REVISIÓN DE REFUGIOS TEMPORALES 2023



Quejas manifestadas por Responsables de Inmuebles

- Mejorar el tandeo de agua de la llave.
- Mejorar la recolección de basura
- Falta de apoyos por parte del gobierno.

Apoyos solicitados

- Mayor vigilancia ya que tienen problemas de vandalismo (robo de tuberías, tinacos, cableado eléctrico, equipo de cómputo).
- Apoyo para la construcción del techado de la cancha.
- Poda de árboles.
- Desazolve de fosa séptica.
- Inspecciones oculares de riesgo y capacitación.
- Pintar el letrero de su escuela.
- Colocar luminarias en área de canchas.
- Cambio de postes de CFE deteriorados ubicados dentro del plantel.



GOBIERNO DEL ESTADO DE ACAPULCO
2023-2024

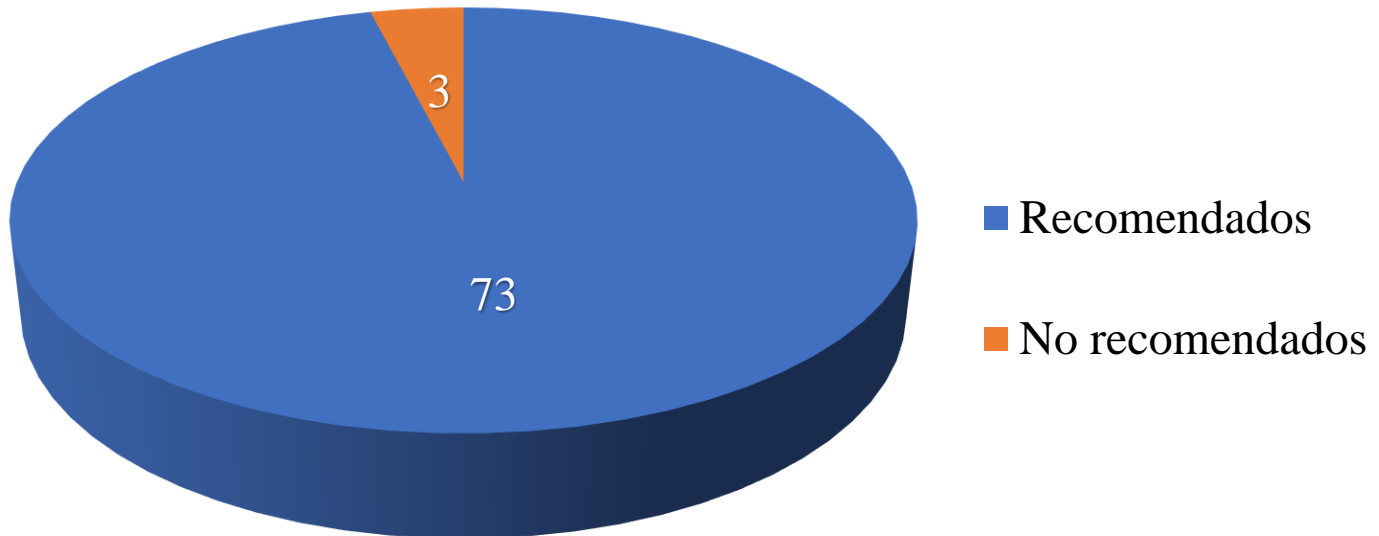


SECRETARÍA GENERAL COORDINACIÓN GENERAL DE PROTECCIÓN CIVIL Y BOMBEROS REVISIÓN DE REFUGIOS TEMPORALES 2023



Como resultado de la inspección a los **76 inmuebles designados como refugios temporales** se concluye lo siguiente:

Inmuebles recomendados





SECRETARÍA GENERAL
COORDINACIÓN GENERAL DE PROTECCIÓN CIVIL Y BOMBEROS
REVISIÓN DE REFUGIOS TEMPORALES 2023



Inmuebles NO recomendados

No. Refugio	Refugio	Problema
17	Esc. Prim. Primer Congreso de Anáhuac, calle Mártires Escudero # 12, 18 de la Col. Morelos.	Muro de contención de mampostería fracturado e inclinado con riesgo de colapso colindante con calle Mártires Escudero, muretes de ladrillo en todas las aulas del edificio 1 inestables con riesgo de colapso y un muro divisorio fracturado colindante con calle Héroes del 57 de la colonia Morelos, firme de concreto de la cancha con asentamiento, inmueble NO APTO para refugio.
39	Esc. Prim. Gregorio Torres Quintero, calle 9 s/n, Col. Icacos	El área de psicología presenta fisuras en muro divisorio, las bardas perimetrales presentan agrietamientos y desplome representando alto riesgo de colapso, se recomienda su demolición y reconstrucción. NO SE RECOMIENDA SU USO.
65	Jardín de Niños Miguel Ángel, calle Jamaica s/n, Col. 5 de mayo.	Filtración en losa de 3-A y B, una bodega localizada junto al cubo de escaleras se encuentra fracturada y con riesgo de colapso sus paredes, actualmente no se encuentra en uso pero requiere su demolición. Solicitan capacitación para simulacros y señalética. Un muro de contención de mampostería localizado en área de juegos el cual se encuentra fracturado provocando asentamiento del terreno. NO SE RECOMIENDA SU USO COMO REFUGIO.

Quedando un total de 73 Refugios Autorizados



H. AYUNTAMIENTO
CONSTITUCIONAL DE
ACAPULCO DE JUÁREZ
2021-2024



ACAPULCO
SERVIR PARA TRANSFORMAR



CGPCyB
COORDINACIÓN GENERAL DE
PROTECCIÓN CIVIL Y BOMBEROS
ACAPULCO

Colocación de Mantas





H. AYUNTAMIENTO
CONSTITUCIONAL DE
ACAPULCO DE JUÁREZ
2021-2024



ACAPULCO
SERVIR PARA TRANSFORMAR

CGPCyB
COORDINACIÓN GENERAL DE
PROTECCIÓN CIVIL Y BOMBEROS
ACAPULCO



Notificaciones a Familias en Zonas de Alto de Riesgo



H. AYUNTAMIENTO
CONSTITUCIONAL DE
ACAPULCO DE JUÁREZ
2021-2024



ACAPULCO
SERVIR PARA TRANSFORMAR

CGPCyB

COORDINACIÓN GENERAL DE
PROTECCIÓN CIVIL Y BOMBEROS

ACAPULCO



**88 Sitios de Alto y
Bajo Riesgo**



H. AYUNTAMIENTO
CONSTITUCIONAL DE
ACAPULCO DE JUÁREZ
2021-2024



ACAPULCO
SERVIR PARA TRANSFORMAR

CGPCyB

COORDINACIÓN GENERAL DE
PROTECCIÓN CIVIL Y BOMBEROS
ACAPULCO



Notificaciones Temporada de Lluvias



4,495 viviendas



18,000 personas



H. AYUNTAMIENTO
CONSTITUCIONAL DE
ACAPULCO DE JUÁREZ
2021-2024



Material de difusión



La temporada de lluvias y huracanes inicia el 15 de mayo y concluye el 30 de noviembre

Prepárate...

- ✓ Revisa el estado físico de tu casa y repáralo que pueda colapsar.
- ✓ Si tu casa es inestable, acude a un albergue. Protección Civil te informará dónde se encuentran.
- ✓ Ten a la mano los teléfonos de emergencia, ropa abrigadora, radio y lámpara con pilas y un botiquín.
- ✓ Almacena alimentos enlatados y agua embotellada.
- ✓ Limpia tu azotea y los desagües, canales de agua y coladeras.
- ✓ Retira objetos que pudieran ser lanzados por el viento.
- ✓ Mantén la calma, permánecete dentro de tu casa si es segura o acude rápidamente a tu albergue más cercano.
- ✓ Alejate de aquellos objetos que puedan lastimarte y protege los cristales con cinta adhesiva en forma de X.
- ✓ Revisa tu casa para ver si no hay peligro y si no sufrió daños, permánecete ahí.
- ✓ Desconecta la energía eléctrica y cierra las llaves de gas y agua.
- ✓ Resguárdate con tu familia en el lugar más seguro de la casa.
- ✓ Escucha todas las recomendaciones a través de la radio.
- ✓ Espera la ayuda de los rescatistas.

Durante el huracán...

Si es necesario salir de tu casa, no vayas a las áreas de desastre. Evita tocar o pisar cables eléctricos.

RECUERDA QUE PROTECCIÓN CIVIL SOMOS TODOS

CGPCyB
COORDINACIÓN GENERAL DE PROTECCIÓN CIVIL Y BOMBEROS
ACAPULCO

TÉLFONOS DE EMERGENCIA Y APOYO

PROTECCIÓN CIVIL
485170 072
BOMBEROS
4844122 4844123
SERVICIOS MUNICIPALES
44875545 4836346
HOSPITAL GENERAL
4455877

911 EMERGENCIAS

Después del huracán

- ✓ Sigue las instrucciones de las autoridades.
- ✓ Si hay heridos de gravedad, repórtalos inmediatamente.
- ✓ No comas o bebas nada crudo ni de procedencia dudosa.
- ✓ Espera en tu casa hasta ser evacuado.
- ✓ No enciendas nada hasta asegurarte de que no hay fugas ni peligro de corto circuito.
- ✓ Usa el teléfono solo para emergencias.
- ✓ Si quieres ayudar a tus vecinos, pregunta a las autoridades por las brigadas de auxilio.

H. Ayuntamiento de Acapulco
Coordinación General de Protección Civil y Bomberos

DIRECCIÓN DE PROTECCIÓN CIVIL
Calle Hornos 87 Ex. Zona Militar
Colonia Centro

Mayores informes o sugerencias:
www.acapulco.gob.mx/proteccioncivil
c31pcicapulco@gmail.com
DPCR-6

POR UN ACAPULCO MÁS SEGURO Y MENOS VULNERABLE

ii Teléfonos de Emergencia !!

Protección Civil
7444 40-70-31
072 7444 85-61-70

Bomberos
7444 844122
116 TELCEL

911 EMERGENCIAS

Si tienes una emergencia, puedes llamar las 24 horas del día, los 365 días del año, es importante que hagas uso correcto de estos números para evitar falsas alarmas.

ii Siguenos en nuestras Redes Sociales !!

c31pcivilacapulco@gmail.com
@pcybacapulco www.acapulco.gob.mx/proteccioncivil
7441 423293 facebook.com/proteccioncivilacapulco

La Coordinación General de Protección Civil y Bomberos de Acapulco, cuenta con el Centro Municipal de Comunicaciones y Operación de Protección Civil (C-31), como fuente de información de los diversos fenómenos perturbadores que pueden afectar al Puerto de Acapulco, emitiendo Boletines, Avisos y Alertamientos en caso de una emergencia.

ii Nombres de Ciclones Tropicales para la Temporada 2022 !!

La lista la compone los nombres de:

Agatha, Blas, Celia, Darby, Estelle, Frank, Georgette, Howard, Ivette, Javier, Kay, Lester, Madeline, Newton, Orlene, Paine, Roislyn, Seymour, Tina, Virgil, Winifred, Xavier, Yolanda, Zeke.

Los nombres serán asignados conforme se vayan desarrollando los ciclones tropicales al alcanzar la categoría de "tormenta" en el pacifico mexicano, puedes encontrar más información en:

www.acapulco.gob.mx/proteccioncivil

ii Temporada de Lluvias y Ciclones Tropicales !!

2022

La Temporada de Lluvias y Ciclones Tropicales inicia oficialmente el 15 de mayo y termina el 30 de Noviembre, durante estos meses, las lluvias provocadas por las Ondas y Ciclones Tropicales, pueden causar inundaciones, **¡¡ PREPÁRATE PARA LAS LLUVIAS !!**



H. AYUNTAMIENTO
CONSTITUCIONAL DE
ACAPULCO DE JUÁREZ
2021-2024



ACAPULCO
SERVIR PARA TRANSFORMAR

CGPCyB
COORDINACIÓN GENERAL DE
PROTECCIÓN CIVIL Y BOMBEROS
ACAPULCO



61 % de avance



H. AYUNTAMIENTO
CONSTITUCIONAL DE
ACAPULCO DE JUÁREZ
2021-2024



ACAPULCO
SERVIR PARA TRANSFORMAR



CGPCyB
COORDINACIÓN GENERAL DE
PROTECCIÓN CIVIL Y BOMBEROS
ACAPULCO



Temporada de Lluvias y Ciclones Tropicales 2023

15 de Mayo del 2023