

PLAN DE CONTINGENCIA

ANTE LA AMANEZA DE UN CICLON TROPICAL



IDENTIFICACION DE CUENCAS HIDROLOGICAS

➤ 79 tramos de cauce abierto con una longitud total de 117.97 km en la zona urbana y conurbada de Acapulco.

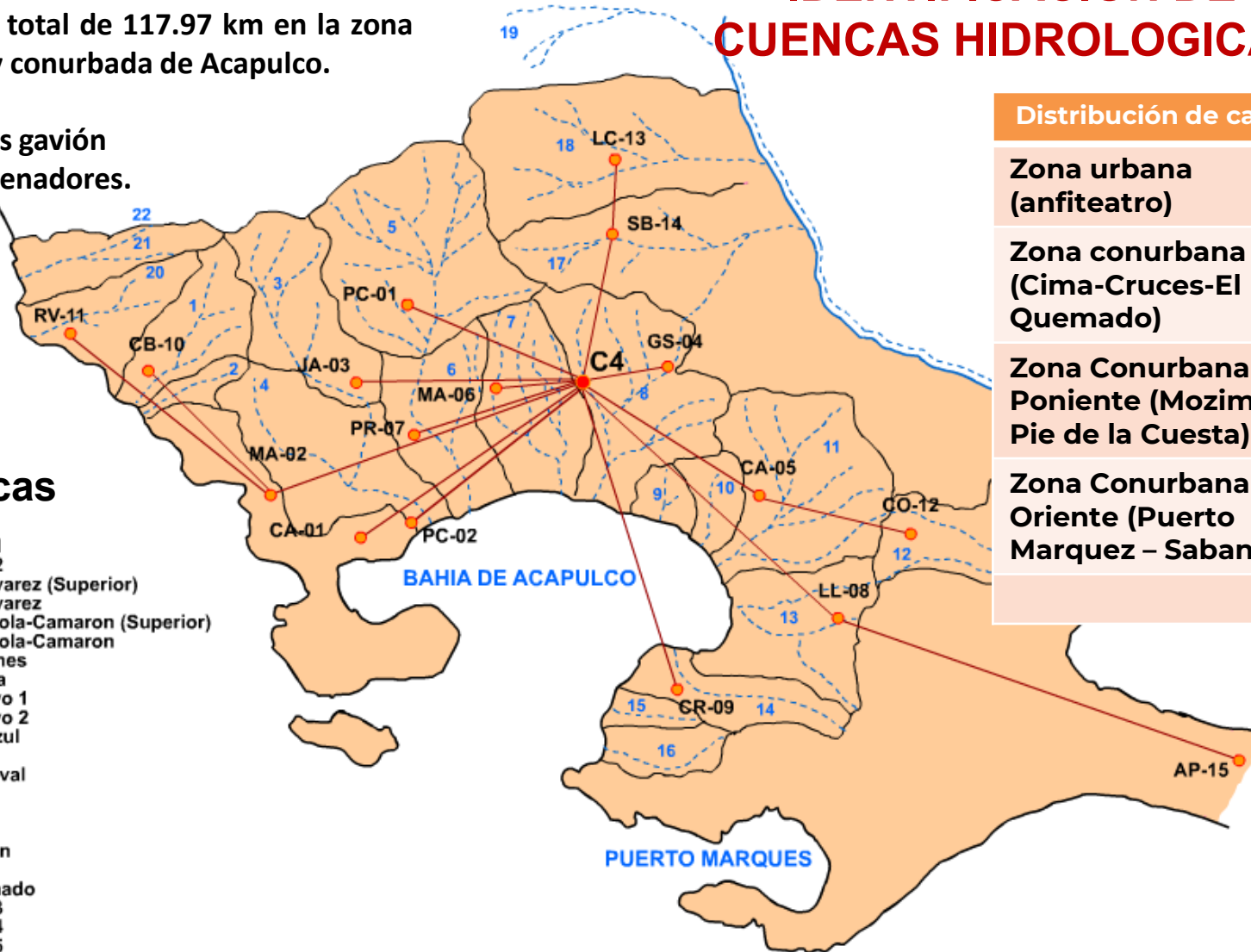
➤ 57 presas gavión
➤ 31 desarenadores.

Distribución de cauces pluviales

Zona urbana (anfiteatro)	21
Zona conurbana Norte (Cima-Cruces-El Quemado)	25
Zona Conurbana Poniente (Mozimba – Pie de la Cuesta)	16
Zona Conurbana Oriente (Puerto Marquez – Sabana)	17
Total	79

Cuencas

1. Cuesta 1
2. Cuesta 2
3. Juan Álvarez (Superior)
4. Juan Álvarez
5. Palma Sola-Camaron (Superior)
6. Palma Sola-Camaron
7. Magallanes
8. La Garita
9. Deportivo 1
10. Deportivo 2
11. Costa Azul
12. Coloso
13. Base Naval
14. Icacos
15. Icacos 2
16. Icacos 3
17. Carabalin
18. A. Seco
19. El Quemado
20. Cuesta 3
21. Cuesta 4
22. Cuesta 5



**FUERZA
ACAPULCO**
PLAN DE RECONSTRUCCIÓN



2026
año de
**Margarita
Maza**

MAPA 26 ZONAS DE RIESGO



ESTRUCTURA DEL CONSEJO DE GESTIÓN INTEGRAL DE RIESGO Y PROTECCIÓN CIVIL



**FUERZA
ACAPULCO**
PLAN DE RECONSTRUCCIÓN

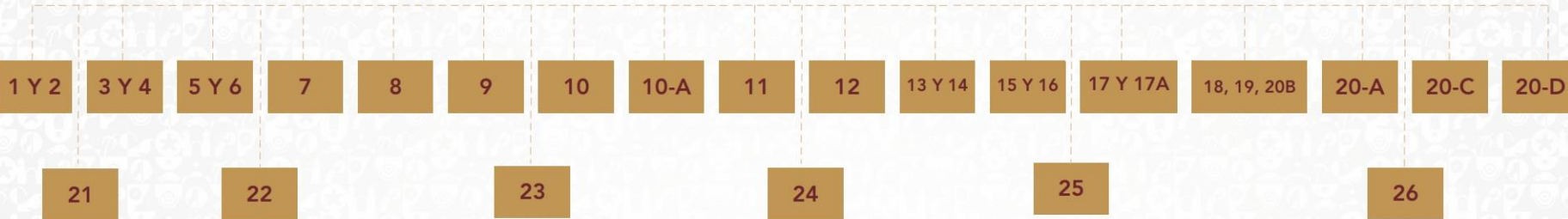


PRESIDENTA DEL CONSEJO
PRESIDENTA MUNICIPAL

SECRETARIA EJECUTIVA
SECRETARIA GENERAL DEL H.
AYUNTAMIENTO

SECRETARIO TÉCNICO
COORD. GRAL. DE PC y B

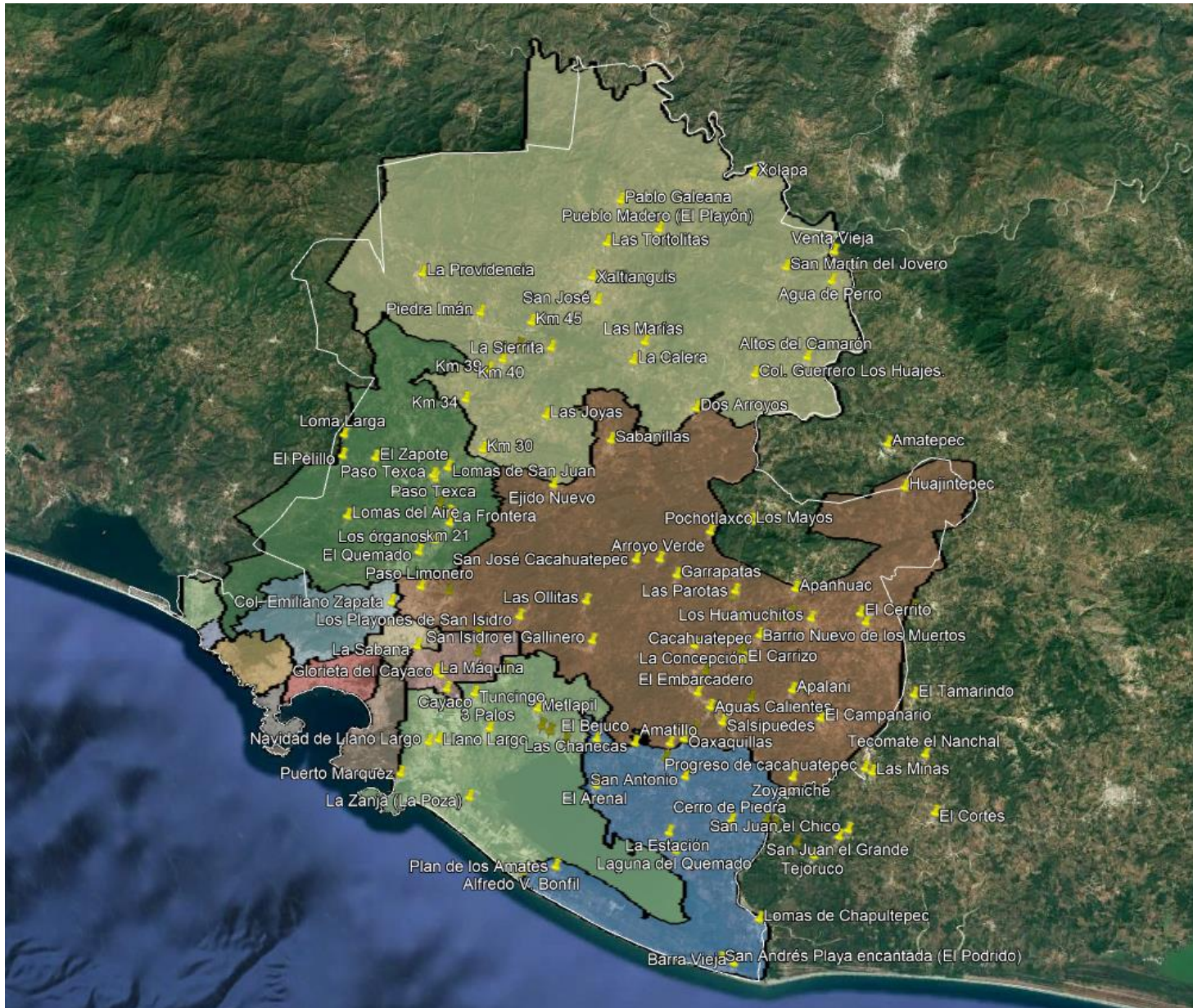
ZONAS DE RIESGO

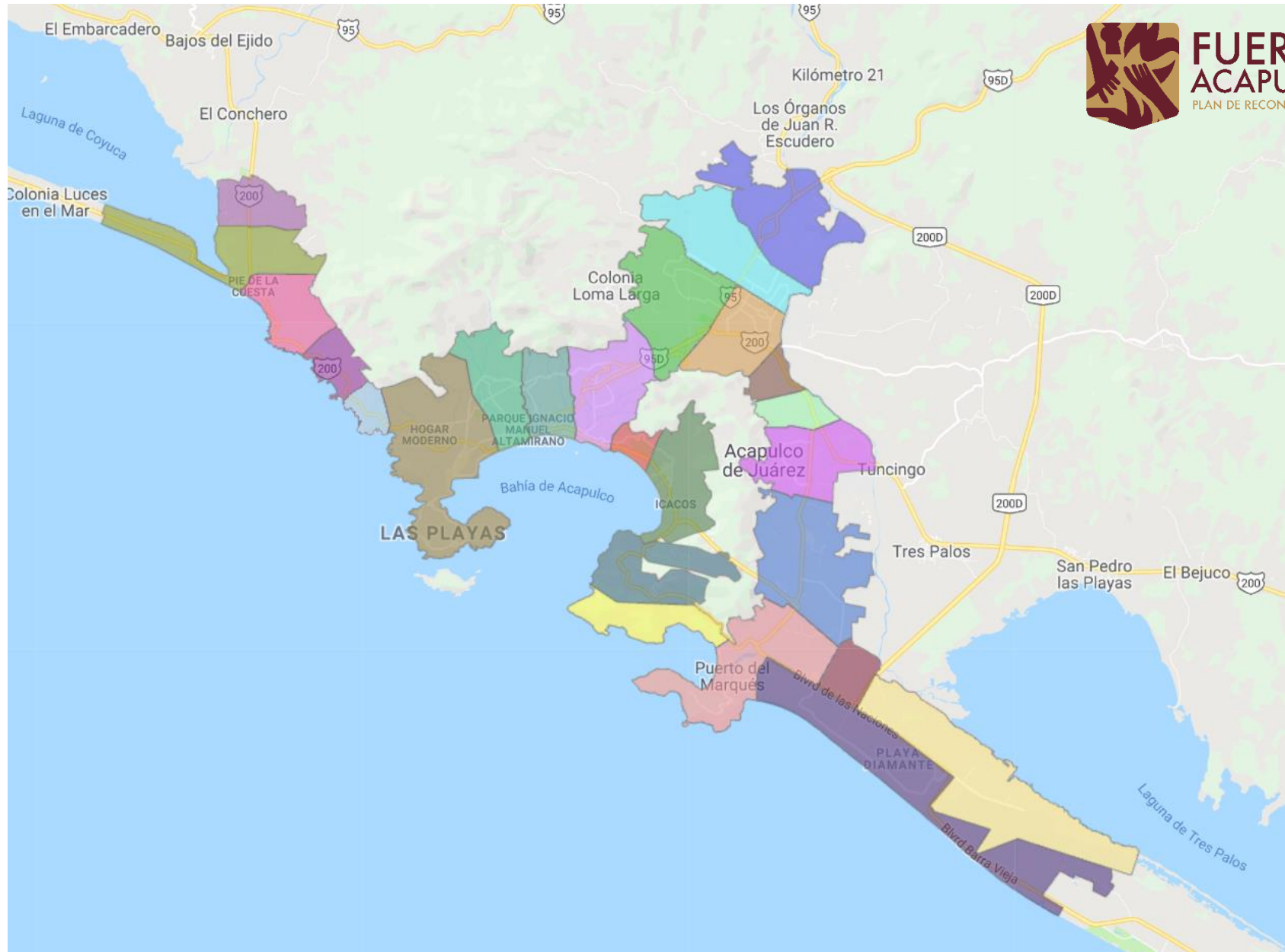


2026
año de
**Margarita
Maza**

Cobertura Municipal de Atención

456 Colonias
67 Comisarias
52 Delegaciones





FUERZA ACAPULCO
PLAN DE RECONSTRUCCIÓN

Asignación de Áreas de Trabajo a Funcionarios Municipales



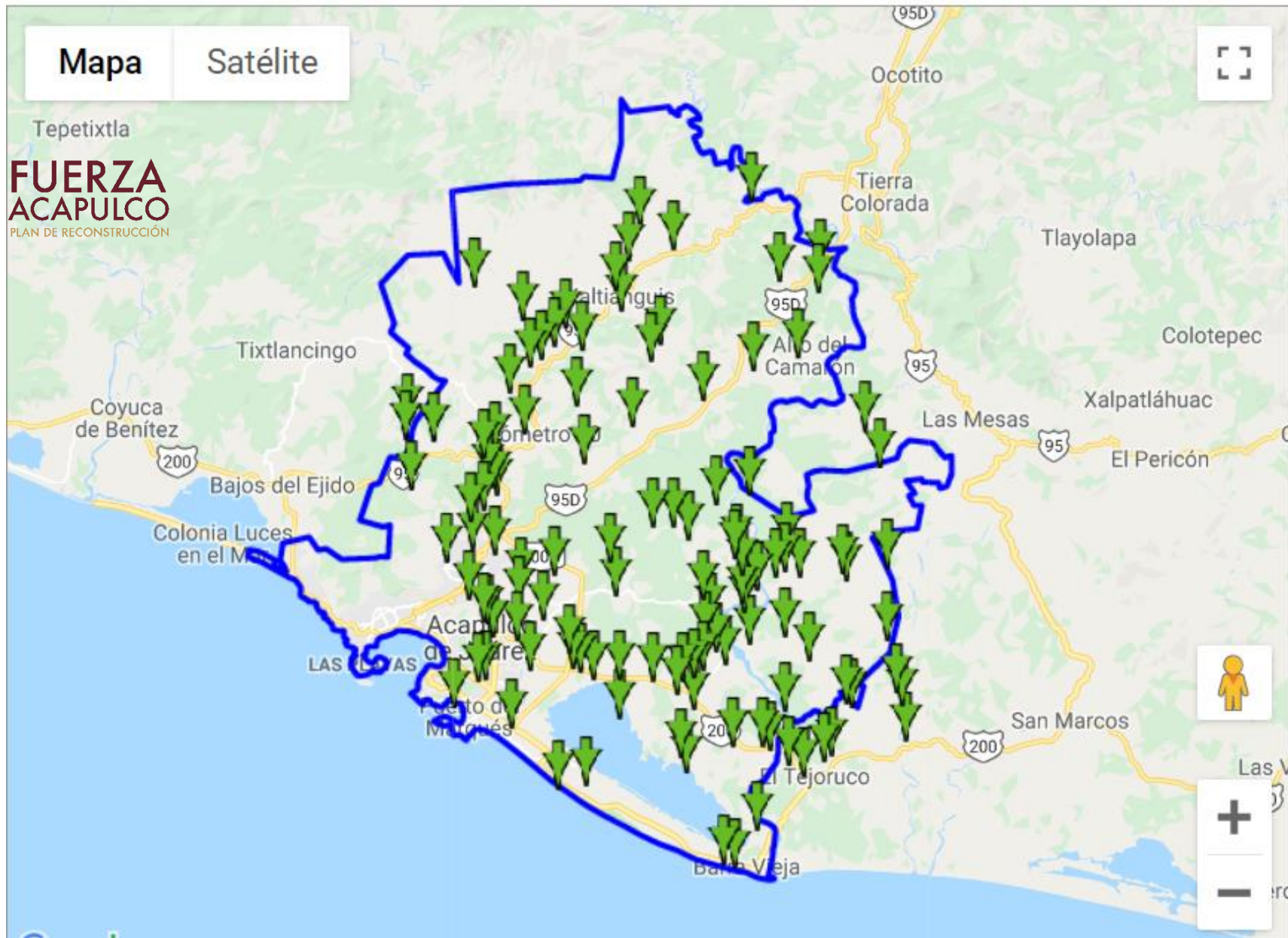
2026
año de
Margarita Maza

Mapa

Satélite



**FUERZA
ACAPULCO**
PLAN DE RECONSTRUCCIÓN



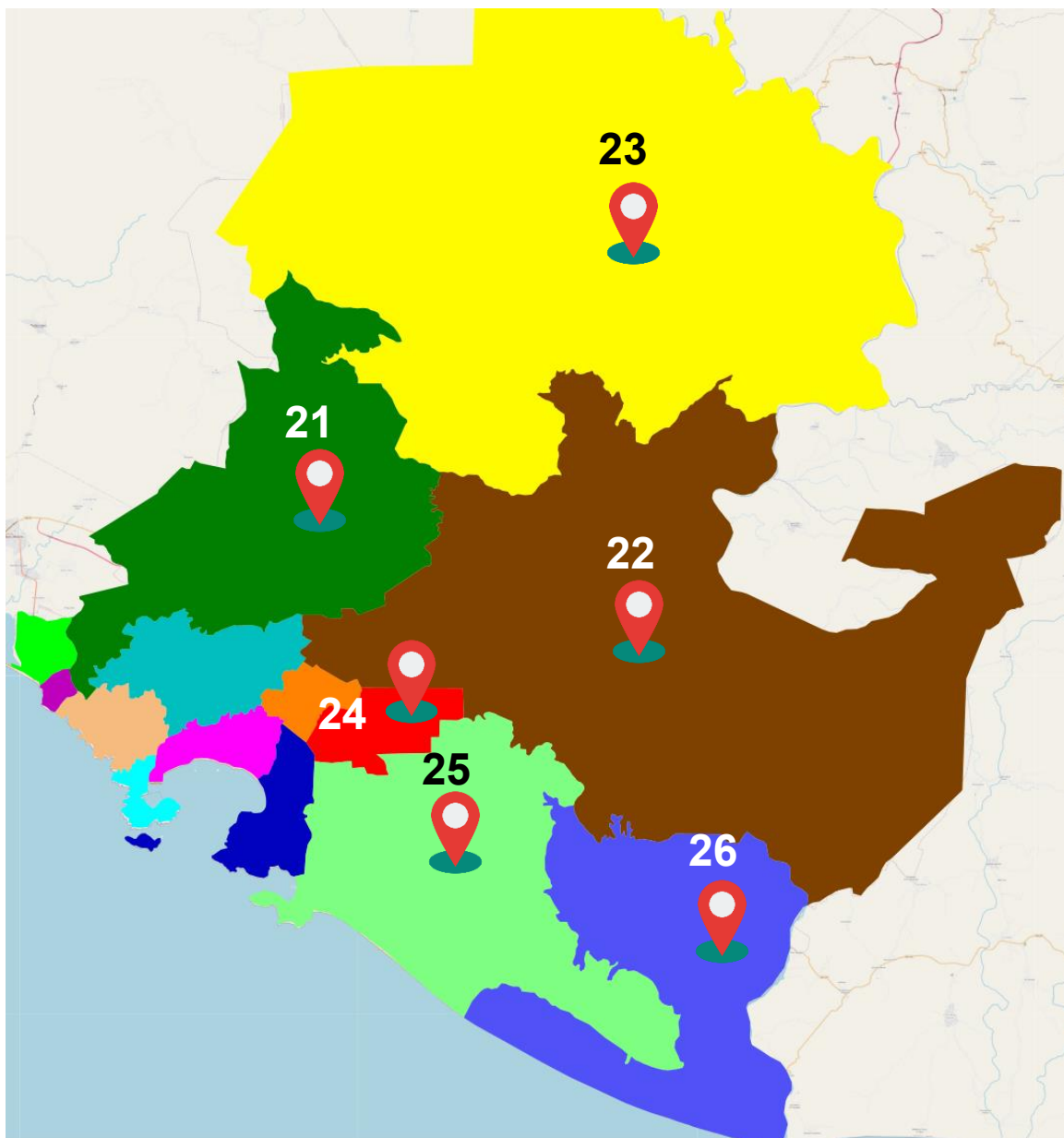
Vigilancia Comunitaria Policía Rural y Gobernación



2026
año de
Margarita
Maza

Comunidades para Puestos de Comando

Zona	PC Comunidad
21	Lomas de San Juan
22	Dos Arroyos
23	La Providencia
24	Las Parotas
25	Campanario
26	Oxaquillas





**Nombre de la Zona
referenciado por ubicación**

Responsable de Zona



Enlace operativo



Brigadistas

- Vehículo.
- Equipo de P.P.
 - Impermeable.
 - Lámparas.
 - Cuerdas.
 - Megáfono.

Actividades a realizar:

- Protocolo del Responsable de Zona
- Reconocimiento de la Zona
- Ubicación de Refugios Temporales
- Identificación de puntos conflictivos
- Ubicación de Zonas de Alto Riesgo, Riesgo e inundables.
- Monitoreo y vigilancia de la zona.
- Integración de Comités Vecinales.



**FUERZA
ACAPULCO**
PLAN DE RECONSTRUCCIÓN

31 REFUGIOS
10 COMEDORES



2026
año de
**Margarita
Maza**



Sistema Municipal de Acapulco
de Juárez para el Desarrollo
Integral de la Familia



PROTOCOLO DE ATENCIÓN EN LOS REFUGIOS TEMPORALES



FUERZA ACAPULCO
PLAN DE RECONSTRUCCIÓN



- 1. Hogar Moderno (CO)**
- 2. Villa Aurorita**
- 3. La Maquina**
- 4. La Libertad**
- 5. Alejo Peralta**
- 6. El Coloso**
- 7. Jardín Palmas**
- 8. Unidos por Guerrero**

Capacidad:
200 raciones aprox. al día
4,000 raciones aprox. en operación



Logística de Comedores Municipales



Comedor	Zona
1. Hogar Moderno	5,6,7,8,9,13, 14,15,16
2. Villa Aurorita	10
3. La Maquina	17, 17 ^a
4. La Libertad	10 ^a
5. Alejo Peralta	12
6. El Coloso	18, 19, 20A, 20B, 20C, 20D
7. Jardín Palmas	1,2,3,4
8. Unidos por Guerrero	11



Operación por 72 horas de contingencia.



2026
año de
Margarita Maza



MANUAL DE CONTIGENCIAS



FUERZA
ACAPULCO
PLAN DE RECONSTRUCCIÓN

ACAPULCO, GRO. MAYO DEL 2026.



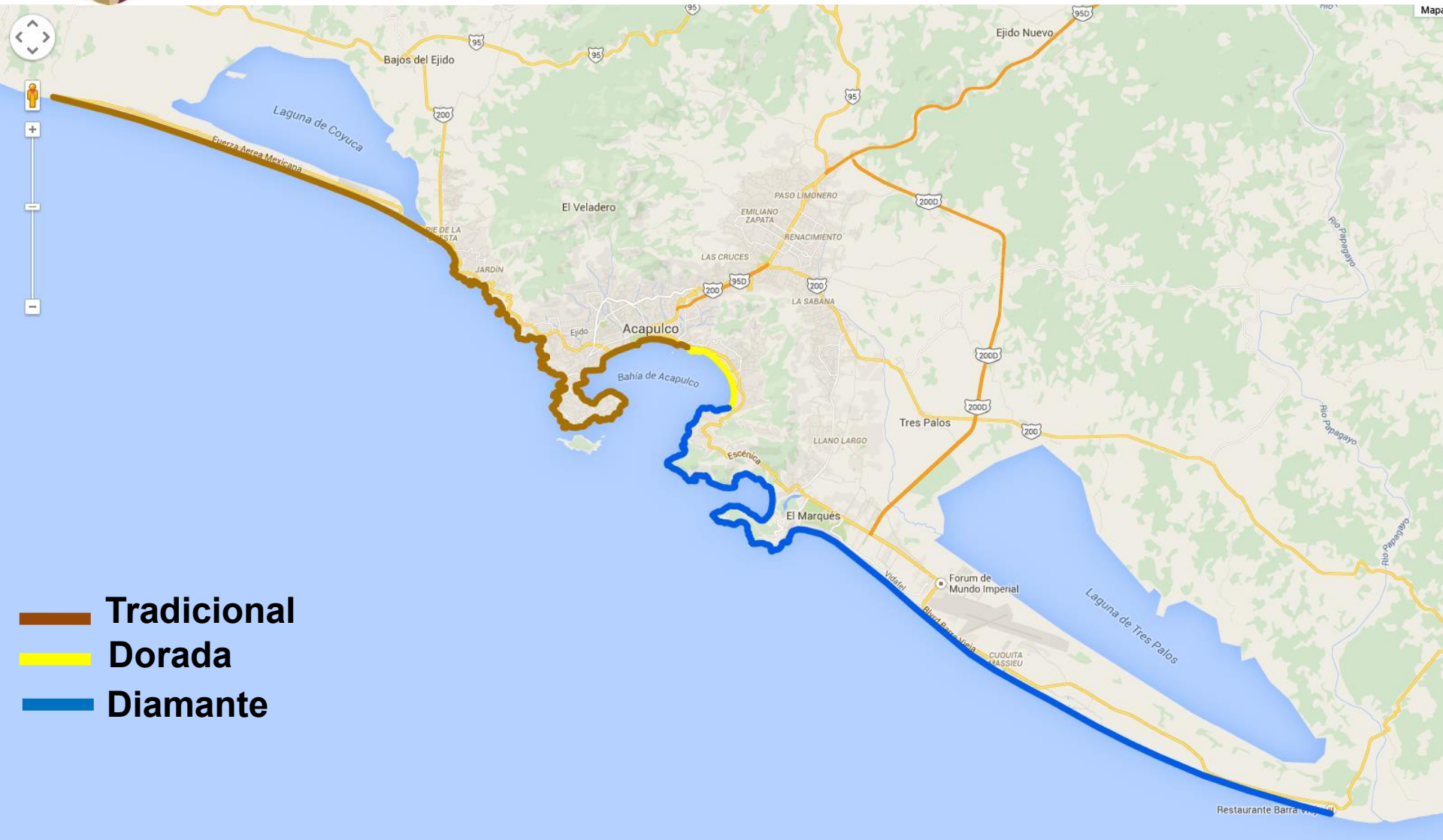
ACAPULCO
SERVIR CON HONESTIDAD Y JUSTICIA



CGPCYB
COMISION GENERAL DE
PROTECCION CIVIL Y BOMBEROS
ACAPULCO



2026
año de
Margarita
Maza



-  Tradicional
-  Dorada
-  Diamante

Sector Turístico



2026
año de
Margarita Maza

Sector Turístico



H. Ayuntamiento Constitucional de
Acapulco de Juárez

SECTOR TURÍSTICO
PROTOCOLO DE ACTUACION
ANTE CONTINGENCIAS
2026



CGPCyB
COORDINACIÓN GENERAL DE
PROTECCIÓN CIVIL Y BOMBEROS
ACAPULCO



2026
año de
Margarita
Maza

EMERGENCIAS MAYORES



**FUERZA
ACAPULCO**
PLAN DE RECONSTRUCCIÓN



1. Sala de Cabildo del H. Ayuntamiento.
2. Sala de Juntas de la Secretaría de Seguridad Pública Municipal.
3. Sala de Capacitación de la Dirección de Protección Civil y Bomberos.
4. Sala de Juntas de C5, oficinas de la Policía Federal (previa autorización).
5. Instalaciones de la Novena Región Militar y/o Octava Zona Naval (previa autorización).
6. Cualquier otro lugar que reúna los requisitos de seguridad, acceso y comunicaciones.

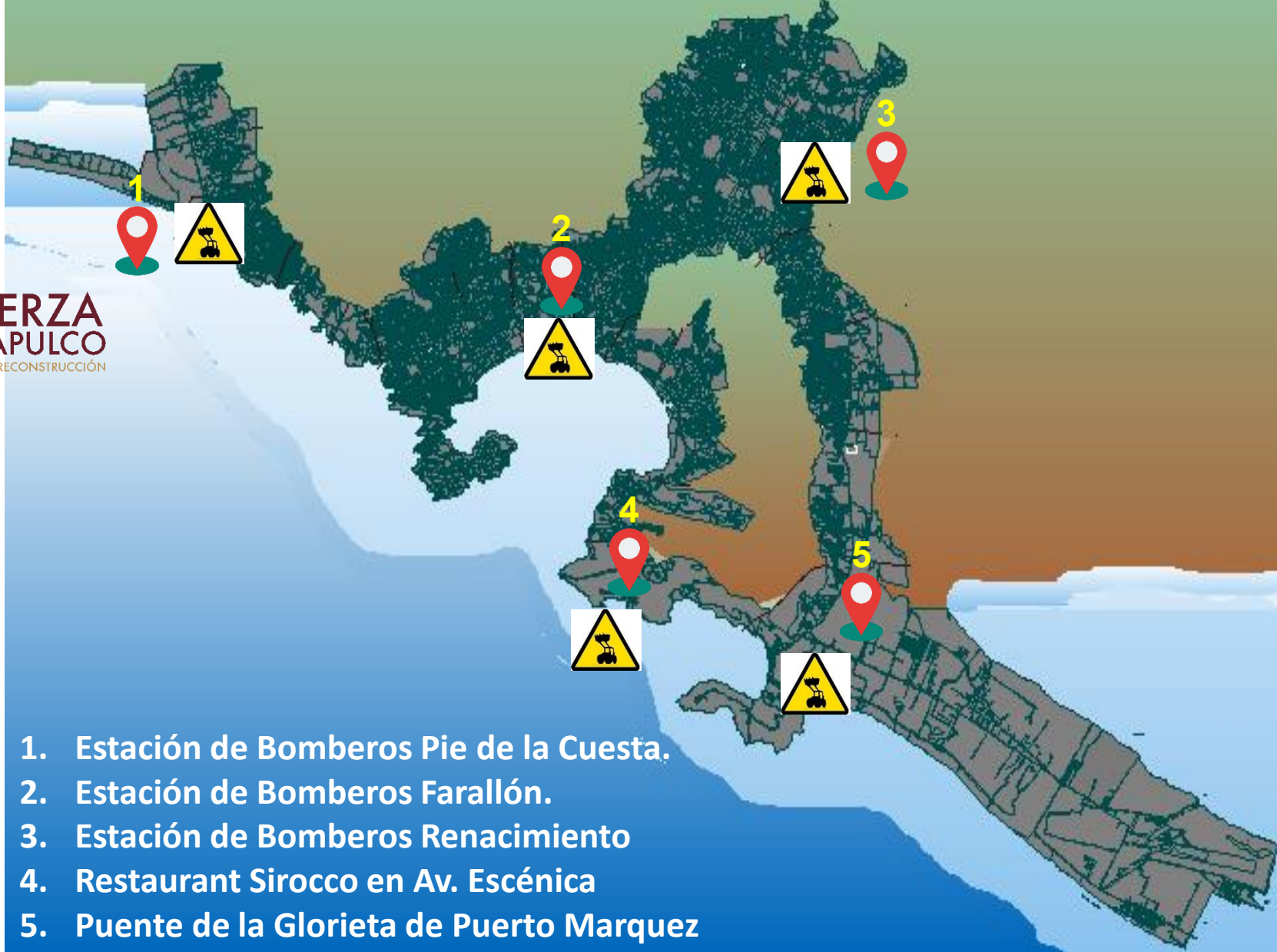
**Centro de Operaciones o
Puesto de Mando**



2026
año de
Margarita
Maza



**FUERZA
ACAPULCO**
PLAN DE RECONSTRUCCIÓN



Puntos de Concentración Operativa
(Recursos Humanos-Materiales)



COORDINACION INSTITUCIONAL

CGPCyB

COORDINACIÓN GENERAL DE
PROTECCIÓN CIVIL Y BOMBEROS
ACAPULCO



PLAN MARINA 2026



PLAN DNE-III



PLAN GN-5



2026
año de
Margarita
Maza



Redes sociales

Centro Municipal de Comunicaciones y Monitoreo de Protección Civil C-31



072

7444 838328

7444 844123



WhatsApp

7441 423293

Telegram



Pagina Web



Refugios Temporales



Grupo de WhatsApp



Canal de WhatsApp



FUERZA ACAPULCO
PLAN DE RECONSTRUCCIÓN



2026
año de
Margarita Maza



Estación Central
Tel. 744484120
7444844122
Telcel 116

Renacimiento
Tel. 7444416223

Estaciones de Bomberos Protección Civil y Bomberos

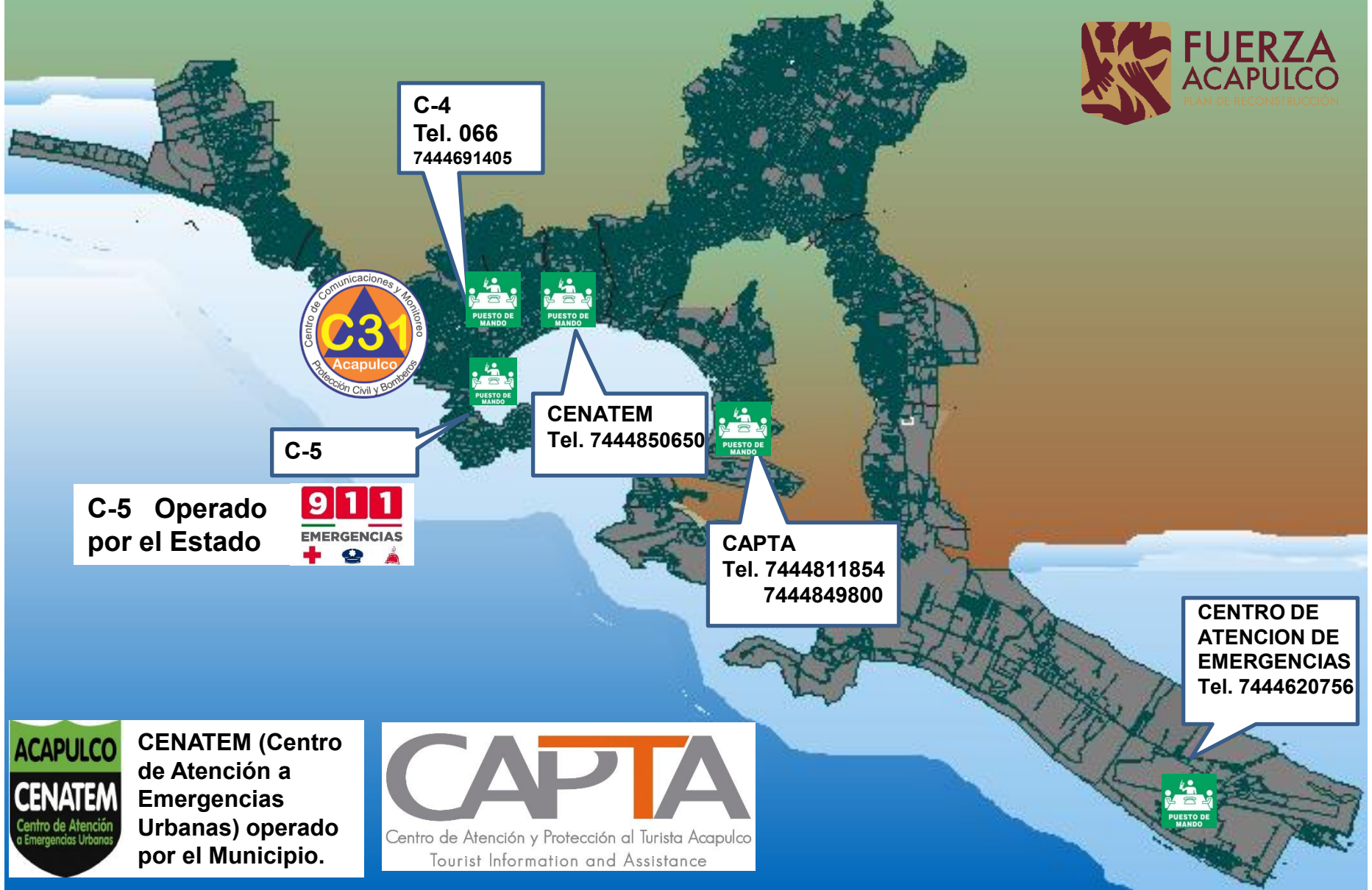
Pie de la Cuesta
Tel. 7444602112

PC
Acapulco
Tel. 072
7444407031
7444856170
7444856165

Coloso
7444686066

154 elementos de PCyB
25 Vehículos en operación
200 Brigadistas voluntarios
4 lanchas y 2 caninos K9

Fase Operativa



C-4
Tel. 066
7444691405



CENATEM
Tel. 7444850650



C-5

C-5 Operado por el Estado



CAPTA
Tel. 7444811854
7444849800

CENTRO DE ATENCION DE EMERGENCIAS
Tel. 7444620756




CENATEM (Centro de Atención a Emergencias Urbanas) operado por el Municipio.



Centro de Atención y Protección al Turista Acapulco
Tourist Information and Assistance

